



Evropská unie  
Evropský sociální fond  
Operační program Zaměstnanost



# Program rozvoje obce Rychnovek na období let 2019–2029



**Zpracovatel:**

Svazek obcí "ÚPA"  
náměstí T. G. Masaryka 120  
549 41 Červený Kostelec  
IČ: 71211721

V rámci zpracovatelské organizace dokument vytvořily:

Jméno a příjmení: Ing. Lucie Kupková, Ing. Jana Somernitzová  
Telefon: +420 773 170 200, +420 776 597 807  
E-mail: [kupkovapro@gmail.com](mailto:kupkovapro@gmail.com), [jana.somernitzova@gmail.com](mailto:jana.somernitzova@gmail.com)

Dokument byl vytvořen v rámci projektu „Efektivní správa obcí Červenokostelecka a Českoskalicka“ registrační číslo CZ.03.4.74/0.0/0.0/16\_058/0007446. Financování projektu bylo následující: prostředky z Evropské unie (85 %), prostředky ze státního rozpočtu (10 %), vlastní zdroje (5 %).

# OBSAH

<b>1</b>	<b>Úvod.....</b>	<b>4</b>
<b>2</b>	<b>Analytická část.....</b>	<b>6</b>
<b>2.1</b>	<b>Charakteristika obce Rychnověk .....</b>	<b>6</b>
2.1.1	Území.....	6
2.1.1.1	Geografická poloha .....	6
2.1.1.2	Členění obce a základní informace o obci .....	8
2.1.1.3	Ráz krajiny a přírodní prostředí .....	9
2.1.1.4	Základní historie obce a její vliv na současnost.....	11
2.1.2	Obyvatelstvo.....	13
2.1.2.1	Demografická situace .....	13
2.1.2.2	Sociální situace .....	17
2.1.2.3	Život v obci .....	17
2.1.3	Hospodářství.....	20
2.1.3.1	Ekonomická situace .....	20
2.1.3.2	Trh práce.....	23
2.1.3.3	Cestovní ruch.....	25
2.1.4	Infrastruktura .....	25
2.1.4.1	Dopravní infrastruktura .....	25
2.1.4.2	Dopravní obslužnost.....	26
2.1.4.3	Technická infrastruktura .....	28
2.1.5	Vybavenost obce .....	29
2.1.5.1	Bydlení.....	29
2.1.5.2	Školství a vzdělávání .....	30
2.1.5.3	Zdravotnictví.....	31
2.1.5.4	Sociální služby.....	32
2.1.5.5	Kultura .....	32
2.1.5.6	Sport a tělovýchova .....	32
2.1.6	Životní prostředí .....	33
2.1.6.1	Současný stav životního prostředí.....	33
2.1.7	Správa obce .....	39
2.1.7.1	Obecní úřad a kompetence obce .....	39
2.1.7.2	Hospodaření a majetek obce.....	40

2.1.7.3	Bezpečnost .....	43
2.1.7.4	Partnerství obce .....	46
<b>2.2</b>	<b>Zhodnocení dotazníkového šetření .....</b>	<b>47</b>
<b>2.3</b>	<b>Výsledky 1. jednání pracovní skupiny.....</b>	<b>61</b>
2.3.1	Klíčová oblast rozvoje DOPRAVA.....	61
2.3.2	Klíčová oblast rozvoje VYBAVENOST A INFRASTRUKTURA.....	61
2.3.3	Klíčová oblast rozvoje VOLNOČASOVÉ AKTIVITY.....	62
<b>2.4</b>	<b>Výsledky veřejného projednávání .....</b>	<b>62</b>
<b>2.5</b>	<b>Východiska pro návrhovou část .....</b>	<b>64</b>
2.5.1	Potenciál vyplývající z analýzy současného stavu .....	64
2.5.2	Návaznost na jiné strategické dokumenty .....	66
2.5.3	Limity rozvoje .....	67
2.5.4	SWOT analýza.....	67
<b>3</b>	<b>Strategická část.....</b>	<b>70</b>
<b>3.1</b>	<b>Vize .....</b>	<b>72</b>
<b>3.2</b>	<b>Klíčové oblasti rozvoje.....</b>	<b>72</b>
3.2.1	Klíčová oblast rozvoje DOPRAVA.....	74
3.2.2	Klíčová oblast rozvoje INFRASTRUKTURA A VYBAVENOST.....	78
3.2.3	Klíčová oblast rozvoje VOLNOČASOVÉ AKTIVITY.....	82
<b>4</b>	<b>Akční plán.....</b>	<b>86</b>
<b>5</b>	<b>Implementační část.....</b>	<b>102</b>
5.1	Systém řízení a organizačního zajištění naplňování Programu rozvoje.....	102
5.2	Systém financování Programu rozvoje .....	103
5.3	Systém aktualizace Programu rozvoje .....	104
5.4	Systém monitoringu a vyhodnocování realizace Programu rozvoje .....	105
<b>6</b>	<b>Použité zdroje dat .....</b>	<b>110</b>
6.1	Použité zdroje dat .....	110
6.2	Seznam zkratk .....	111
6.3	Seznam tabulek.....	113
6.4	Seznam grafů .....	114
6.5	Seznam obrázků.....	114
6.6	Seznam schémat .....	114
6.7	Seznam příloh .....	114

# 1 Úvod

Program či strategie rozvoje obce Rychnovek je základní plánovací dokument, který představuje hlavní nástroj řízení rozvoje obce. V podstatě definuje postup, jak se dostat z bodu A do bodu B. Bod A je současnost, tedy jak to v obci v současnosti vypadá, jakými různorodými prostředky obec disponuje, které služby jsou v obci k dispozici atd. Bod B představuje budoucí stav, tedy jak chceme, aby to v obci vypadalo v budoucnosti, co zde má být přítomno, co naopak odstraněno apod. Celý dokument je rozdělen do několika hlavních částí.

První částí je **analytická část**, která popisuje stávající situaci v obci. Převážně je zde věnována pozornost charakteristice obce, která je rozdělena do sedmi hlavních kapitol – území, obyvatelstvo, hospodářství, infrastruktura, vybavenost obce, životní prostředí a správa obce. Dále jsou zhodnoceny výsledky získané z dotazníkového šetření a z veřejných projednávání týkajících se rozvoje obce. Analytická část dále obsahuje východiska pro návrhovou část. Rozebrán je potenciál vyplývající z analýzy současného stavu, návaznost dokumentu na jiné rozvojové dokumenty, dále jsou definovány limity rozvoje a provedena tzv. analýza SWOT.

Druhou částí je **strategická část**. Zde je formulována vize, která definuje to, o co v území usilujeme a čeho chceme dosáhnout. Následně jsou formulovány strategické cíle (prioritní rozvojové oblasti), které vyplynuly z vyhodnocení současného stavu a z provedených šetření (dotazníkové šetření, veřejná projednávání, konzultace s vedením obce), a na které by bylo vhodné se zaměřit, aby v obci docházelo k rozvoji. V rámci jednotlivých strategických cílů jsou navržena konkrétní opatření a aktivity, jejichž realizace by měla vést k naplnění a dosažení daných strategických cílů.

Třetí částí je **akční plán**. Náplní je plán realizace projektů pro nejbližší časové období, zpravidla jednoho až dvou let. Konkrétní projekty jsou blíže popsány, zdůvodněn je jejich přínos k rozvoji obce, zdroje financování a návaznost na rozpočet obce, předpokládané časové období nutné pro realizaci, místo realizace projektu atd. Projekty, jejichž realizace bude naplánována v dalších letech programového období, budou obsaženy v zásobníku projektů.

Čtvrtou, závěrečnou částí, je **implementační část**. Obsaženy jsou informace o organizačním zajištění realizace programu, dále jsou definovány monitorovací indikátory, díky kterým lze sledovat, zda dochází k realizaci opatření a konkrétních aktivit a následně k naplňování strategických cílů. Obsaženy jsou i informace, jak bude plán zaveden do rozhodovacích mechanismů obce. Nelze opomenout ani informace, jak bude probíhat aktualizace programového dokumentu.

Významným aspektem strategie je **zapojení veřejnosti**. Každý obyvatel obce a každý subjekt v obci působící měl možnost se vyjádřit k rozvoji obce prostřednictvím **dotazníkového šetření** (proběhlo v dubnu 2019) či na **veřejném projednávání**, které proběhlo 18. června 2019 (blíže viz kap. 2.2 Zhodnocení dotazníkové šetření a kap. 2.3 Výsledky veřejného projednávání).

Celý proces tvorby Programu rozvoje obce (dále jen PRO) Rychnovek na období 2019–2029 byl zahájen 1. 3. 2018.

Zpracování analytické části probíhalo od března roku 2018. Analytická část byla průběžně aktualizována, aby uvedené informace byly co nejvíce aktuální. V rámci této části bylo provedeno i dotazníkové šetření a veřejné projednávání (viz výše). Zpracování strategické části navázalo na analytickou část. I tato část PRO byla podle potřeby aktualizována do finální podoby. Další části PRO, tj. akční plán (včetně zásobníku projektových záměrů) a implementační část byly představitelům obce elektronicky předány 16. 11. 2019. V průběhu období byl PRO finalizován. Finální verze

**PRO obce Rychnovek na období 2019–2029** byla představitelům obce předána v dohodnutém formátu 8. 12. 2019.

V rámci zpracování tohoto dokumentu byly využity různorodé informační zdroje. Jmenovat lze knihy, odborné časopisy, statistické materiály, množství internetových zdrojů, strategické dokumenty celostátní, regionální a místní úrovně, které s tímto rozvojovým dokumentem souvisí, či mapové podklady. Všechny použité zdroje dat jsou v práci řádně citovány a jejich kompletní přehled je uveden v závěru práce. Řada informací byla získána prostřednictvím konzultací s představiteli obce Rychnovek, z provedeného dotazníkového šetření a z výstupů z veřejného projednávání.

## **2 Analytická část**

Tato kapitola se zabývá geografickou analýzou obce Rychnověk. Jedná se především o analýzu regionální geografie (popis území) a socioekonomické geografie (obyvatelstvo, hospodářství apod.). Analytická část je rozdělena do čtyř dílčích částí. První dílčí část se zabývá charakteristikou obce, druhá zhodnocením dotazníkového šetření, třetí vyhodnocením veřejného projednávání a čtvrtá východisky pro návrhovou část.

### **2.1 Charakteristika obce Rychnověk**

Charakteristika obce je rozčleněna na sedm hlavních oblastí – území, obyvatelstvo, hospodářství, infrastruktura, vybavenost obce, životní prostředí a správa obce. Každá tato oblast se zabývá dílčí charakteristikou obce Rychnověk, která tematicky s danou oblastí souvisí.

#### **2.1.1 Území**

##### **2.1.1.1 Geografická poloha**

Obec Rychnověk se nachází ve východních Čechách. V rámci územního členění je součástí Královéhradeckého kraje a v rámci kraje patří územně do okresu Náchod, kde se rozkládá v jeho jižní části (obrázek 1). Zeměpisné souřadnice obce jsou 15° 58' 13" E, 50° 21' 27" N.

Z pohledu správního spadala obec do konce roku 2002 pod okres Náchod, od roku 2003 v souvislosti se zrušením okresních úřadů spadá obec pod správní obvod obce s rozšířenou působností (SO ORP) Jaroměř. Funkci pověřeného obecního úřadu (POÚ) zajišťuje pro území obce město Jaroměř.[4]

Obrázek 1 Geografická poloha obce Rychnověk a její členění



Zdroj: Vlastní zpracování dle Mapy.cz [online]. ©Seznam.cz, a.s., ©OpenStreetMap [cit. 2018-03-16]. Dostupné z: <https://mapy.cz/zakladni?x=15.9804464&y=50.3628254&z=13&l=0&source=muni&id=2517&q=rychnovek>.

### 2.1.1.2 Členění obce a základní informace o obci

Území obce se skládá ze tří částí<sup>1</sup>, a to Doubravice u České Skalice, Rychnověk a Zvole. Celková rozloha obce je 1 134 ha a skládá se celkem ze tří katastrálních území (k. ú.) – Doubravice u České Skalice (348,2344 ha), Rychnověk (521,3454 ha) a Zvole (264,4676 ha) [5]. K 31. 12. 2017 zde žilo 629 trvale bydlících obyvatel, z toho 321 mužů a 308 žen [6]. Obec se skládá ze tří základních sídelních jednotek (ZSJ)<sup>2</sup>: Doubravice u České Skalice, Rychnověk a Zvole. Skladebnost jednotlivých druhů jednotek je znázorněna v tabulce 1.

**Tabulka 1 Skladebnost správní, technické, evidenční a sídelní struktury v rámci obce Rychnověk**

Název obce	Část obce	Název katastrálního území	Název základní sídelní jednotky
Rychnověk	Doubravice u České Skalice	Doubravice u České Skalice	Doubravice u České Skalice
	Rychnověk	Rychnověk	Rychnověk
	Zvole	Zvole	Zvole

**Zdroj:** Internetové stránky Územně identifikačního registru České republiky (ČR) [online]. [cit. 2018-03-16]. Dostupné z: <http://www.uir.cz/>

Jednotlivé části obce byly až do 60. let 20. století samostatné. 1. června 1960 došlo k přičlenění Zvole k Místnímu národnímu výboru Rychnověk, a to v souvislosti se zřízením místních a krajských národních výborů. Od 1. ledna 1964 byla k obci Rychnověk-Zvole přičleněna také Doubravice u České Skalice. [2]

Z pohledu pro obec významných spádových sídel je nejbližší Jaroměř (4 km) a Česká Skalice (4 km). Krajské město Hradec Králové je od obce vzdáleno 25 km.

Znak a vlajku (obrázek 2) má obec Rychnověk od roku 2005. Všechny místní části jsou zde zastoupeny – Rychnověk symbolizují dva vzpřímení koně, Zvole je charakterizována křížem, neboť se v této části nachází kostel, a název Doubravice pravděpodobně vznikl od dubových listů, proto ji vyznačují dubové listy. Ve spodní části se nacházejí dvě vlnovky představující řeky, které protékají obcí – Metuji a Úpu. [7]

<sup>1</sup> Část obce je evidenční jednotka vytvářená budovami s čísly popisnými a čísly evidenčními přidělenými v jedné číselné řadě, která leží v jednom souvislém území (§27, odst. 2 zákona č. 128/2000 Sb., o obcích).

<sup>2</sup> Základní sídelní jednotky jsou územní jednotky, které jsou skladebné (spolu se svými díly) jak do správní (obce), tak do technické (katastrální území), evidenční (části obcí) i sídelní struktury a z toho důvodu mají velký význam pro prostorovou identifikaci (jako základní číselník, z něhož se odvozují kódy dalších prostorových jednotek) a také při přípravě a vyhodnocování sčítání lidu. ZSJ mají své územní vymezení, kterým beze zbytku vyplňují obce. Zdroj: Územně identifikační registr ČR, dostupné z: <http://www.uir.cz/>



**Obrázek 2 Znak obce Rychnověk**



**Zdroj:** Rychnověk [online]. Wikipedie – otevřená encyklopedie [cit. 2018-03-16]. Dostupné z: <https://cs.wikipedia.org/wiki/Rychnověk>.

**Obrázek 3 Vlajka obce Rychnověk**



**Zdroj:** Symboly – Rychnověk. Registr komunálních symbolů [online]. Poslanecká směnovna Parlamentu ČR [cit. 2018-03-16]. Dostupné z: <https://rekos.psp.cz/detail-symbolu/id/648387be-7d47-415e-b739-9769f33c56db>.

### 2.1.1.3 Ráz krajiny a přírodní prostředí

Území obce Rychnověk patří z geologického hlediska do oblasti České křídové tabule a bylo utvářeno v rámci Hercynského systému. V katastrálním území Doubravice u České Skalice je povrch členitější, na rozdíl od ostatních částí. [1] Nejvyšší bod se nachází v k. ú. Zvole a je jím Zvolský vrch dosahující 298,9 m n. m. Z pedologického hlediska se zde vyskytují podzolové hnědé půdy a slíny s obsahem jílu. [2]

Územím protékají řeky Úpa na severu a Metuje na jihu, přičemž obě se u nedaleké Jaroměře vlévají do Labe. Oba vodní toky se v minulosti rozvodnily, což se obcí téměř nedotklo, a to díky odpovídající vzdálenosti obydlí od řek. V k. ú. Zvole se nachází vrt, jenž zásobuje pitnou vodou Rychnověk i Zvoli. [1] Lidé v Doubravici jsou odkázáni na vodu z vlastních zdrojů.

V místní části Doubravice se nachází dva rybníky v soukromém vlastnictví, ve Zvoli pak bývalá vodní nádrž. Doubravicí rovněž protéká potok, jenž se v minulosti několikrát rozvodnil a voda vnikla do obydlí a zanechala po sobě škody.

Obec se rozprostírá v oblasti s mírně teplým až vlhkým klimatem, pro kterou je typický mírný průběh zimy. V minulosti byla zaznamenána deštivá, velmi chladná a na sníh bohatá období, tak také suchá a nadprůměrně teplá léta, kdy docházelo k výrazným úbytkům vody.[1] V posledním desetiletí byla vyhlášována období mimořádných klimatických podmínek, kdy bylo zakázáno využívat vodu z vodovodu a z řek k zalévání zahrad nebo napouštění bazénů.

Z hlediska flory se na území vyskytuje tzv. kulturní step, kdy jsou pole využívána k pěstování různých druhů plodin, louky a pastviny obrůstají hlavně travinami. Na veřejných prostranstvích a v soukromých zahradách rostou stromy různých druhů. V k. ú. Rychnovek se nacházejí především jehličnaté lesy [1], listnatými lesy oplývá Zvole, a to pouze z 0,021 % rozlohy daného území [2].

Na území se vyskytují živočichové typičtí pro Krkonošské podhůří. Žijí zde i silně až kriticky ohrožené druhy ptáků, obojživelníků či hadů. [1]

Do k. ú. Rychnovek zasahuje evropsky významná lokalita a přírodní památka Stará Metuje, která se nachází v oblasti původního toku řeky a dosahuje výměry 56 696 m<sup>2</sup>. Důvodem ochrany je vážka klínatka rohatá. V případě, že chtějí majitelé pozemků ošetřovat zde pěstované plodiny chemickými látkami, musí si obstarat souhlas orgánů ochrany přírody.[8] Ve Zvoli se nalézá registrovaná lokalita Zvolská stráž, jejíž výměra činí 1 390 m<sup>2</sup> a k chráněným druhům patří lilie zlatohlávek a plamének plotní. [2]

Na území obce se nenacházejí důlní díla a nezasahují do něj ani poddolované plochy.

Z celkové výměry 1 134 ha tvoří vysoké procento zemědělská půda. Je zde poměrně nízký koeficient ekologické stability, který činí 0,27 %.[4] Krajina se vyznačuje silným zemědělským využitím. Vyskytují se zde sdružené listnaté porosty a různé roztroušené keře a listnaté stromy. [1]

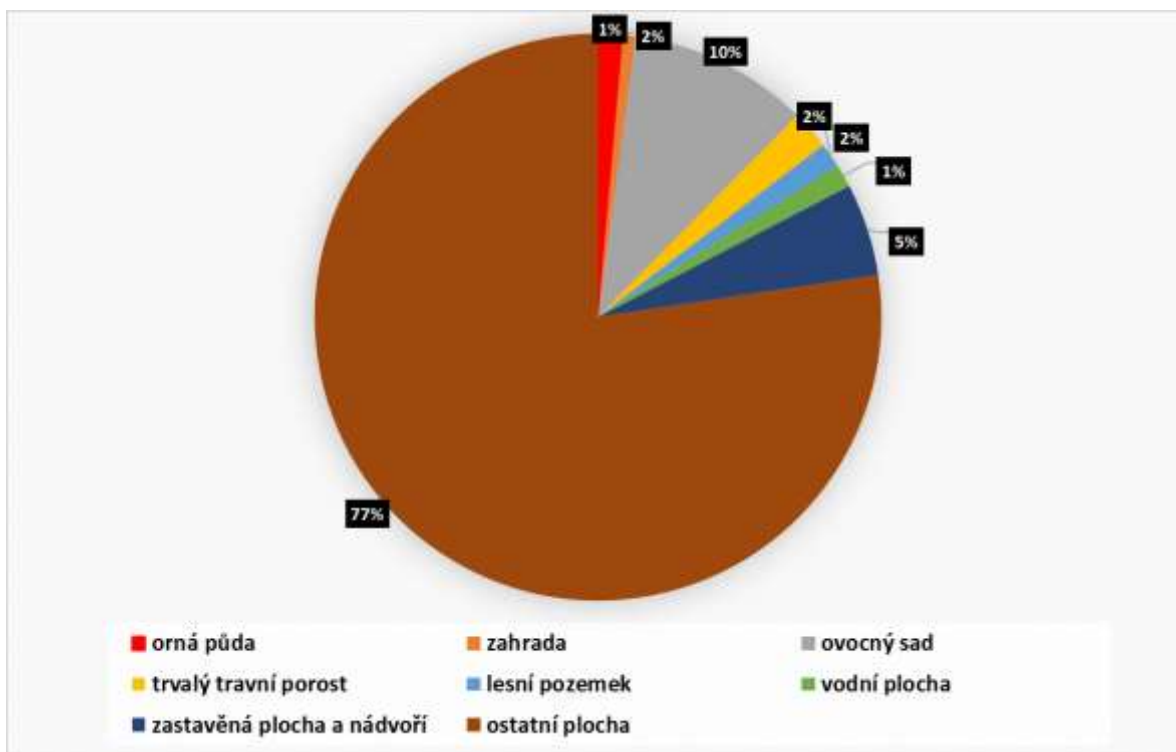
Struktura druhů pozemků půdního fondu podle jednotlivých k. ú. je zobrazena v tabulce 2 a v grafu 1, kde je znázorněno procentuální zastoupení druhů pozemků obce Rychnovek.

**Tabulka 2 Struktura druhů pozemků půdního fondu v obci Rychnovek podle katastrálních území k 28. 7. 2019 (v m<sup>2</sup>)**

Druh pozemku	Katastrální území			Obec Rychnovek celkem
	Doubravice	Rychnovek	Zvole	
orná půda	2 555 525	3 469 744	1 956 813	7 982 082
zahrada	43 791	68 224	93 502	205 517
ovocný sad	98 938	6 980	0	105 918
trvalý travní porost	266 279	952 505	286 501	1 505 285
lesní pozemek	137 226	132 717	56 085	326 028
vodní plocha	51 723	152 975	37 989	204 698
zastavěná plocha a nádvoří	36 204	101 207	56 763	194 174
ostatní plocha	292 659	323 818	157 022	773 499
<b>celkem</b>	<b>3 482 345</b>	<b>5 208 170</b>	<b>2 644 675</b>	<b>11 335 190</b>

**Zdroj:** Aplikace Českého úřadu zeměměřického a katastrálního „Nahlížení do katastru nemovitostí“ [online]. [cit. 2019-07-31]. Dostupná z: <http://nahliznidokn.cuzk.cz/>.

**Graf 1** Struktura druhů pozemků půdního fondu v obci Rychnověk k 28. 7. 2019 (v %)



**Zdroj:** Aplikace Českého úřadu zeměměřického a katastrálního „Nahlížení do katastru nemovitostí“ [online]. [cit. 2019-07-31]. Vlastní zpracování. Dostupná z: <http://nahlizenedokn.cuzk.cz/>.

#### 2.1.1.4 Základní historie obce a její vliv na současnost

Od roku 1964 se obec Rychnověk skládá ze tří místních částí, a to Doubravice u České Skalice, Rychnověk a Zvole. [4] Do té doby však existovaly jednotlivé samosprávy zvlášť.

Doubravice je známá z historických pramenů od roku 1404, ale nálezy však dokládají, že místo bylo osídleno již v dřívějších dobách, neboť tudy procházela tzv. Kladská stezka. Existoval zde dvůr, který během staletí zažil světlé i krušné chvíle. Zároveň docházelo ke změnám vlastníků. V roce 1620 byly na Doubravici čtyři chalupy. V letech 1634–1922 vlastnil zdejší statek rod Colloredů z Mansfeldu. Soupis obyvatel z roku 1651 hovoří o tom, že zde žilo 69 obyvatel. V dalších letech bylo vystavěno dalších 16 stavení. Od počátku zavedení povinné školní docházky navštěvují doubravické děti školu ve Zvoli, starší chodí do České Skalice. Po výstavbě silnice z Jaroměře do České Skalice dochází k zániku Kladské stezky. V 19. století dochází k růstu počtu obyvatel, rozvíjí se podnikání, je založen sbor dobrovolných hasičů, roku 1874 byla založena místní knihovna. V roce 1891 žilo ve vsi 206 občanů ve 28 domech. Na přelomu 19. a 20. století dochází k výstavbě cesty do Říkova. Do vsi chodí listonoš, v roce 1908 byl založen divadelní kroužek. Roku 1922 přechází statek do soukromých rukou a zároveň dochází k rozdělení půdy vlastněné statkem mezi obyvatele. V roce 1934 byl vystavěn obecní dům, ve kterém sídlila knihovna, později prodejna potravin a od roku 1940 škola, k jejímuž zániku došlo již za osm let. Roku 1940 byl do obce zaveden elektrický proud, o rok déle telefonní spojení. V roce 1948 byl dvůr zestátněn a dochází k rozmachu chovu. 50. léta jsou ve znamení investic – je zřízena prodejna a vystavěna kanalizace. Také byl založen myslivecký spolek. V pozdějších letech začíná být obec atraktivní pro chalupáře. Po převratu v roce 1989 je statek navrácen původním

majitelům, aby následně došlo k jeho rozprodeji. Pozdějším vlastníkem se stává belgická Gondella, která zde má sklady. [3]

Dle prvním ověřených historických pramenů byla Zvole, resp. volská tvrz s malým kostelem, založena roku 1356. Zároveň se uvádí, že v té době byla součástí i škola. Za husitských válek tvrz zanikla, ale ke konci 15. století došlo k obnově. Následující léta byla ve znamení střídání majitelů. Ze soupisu obyvatel z roku 1651 vyplývá, že zde žilo 130 lidí ve 27 staveních. Farnost zahrnovala nejenom Zvoli, ale také Doubravici a Rychnovek. Na konci 19. století k farnosti patřilo 914 katolíků a 7 evangelíků. Obec spadala až do roku 1848 k opočenskému panství, poté se osamostatnila, a to až do roku 1960, kdy byla přičleněna k Rychnovku. Zdejší škola byla spádovou pro děti ze Zvole, Rychnovka i Doubravice. V 18. a 19. století se vyučovalo v nejrůznějších budovách. Např. v roce 1816 navštěvovalo školu 153 žáků. Od školního roku 1883/1884 začala žákům sloužit zcela nová budova. Nejvyššího počtu obyvatel dosáhla obec v roce 1850, kdy zde žilo 472 občanů. V roce 1889 založili místní sbor dobrovolných hasičů, o dvacet let později knihovnu, hudební, pěvecký nebo divadelní spolek. První světová válka znamenala všeobecné strádání, ale i ztráty na životech. Také vznikl honební spolek. Před druhou světovou válkou vzniká množství živnostníků – holičství, kovářství, krejčovství, pekařství, pohostinství, truhlářství, obuvnictví, řeznictví, natěračství atd. Za druhé světové války obec patřila pod Protektorát Čechy a Morava. Elektrický proud byl v obci zaveden v roce 1945. Od roku 1957 vzniklo jednotné zemědělské družstvo, v pozdějších letech patřící pod Státní statek Smiřice. Od konce 70. let se v obci svítí pouličním osvětlením. V roce 1988 došlo k odkanalizování obce. Od roku 2002 pak funguje na řece Úpě malá vodní elektrárna. [2]

U místní části Rychnovek je uváděn jako rok vzniku rok 1497, kdy zde existovaly dvě osady. V průběhu let došlo k jejich sloučení, přičemž její majitelé vlastnili také Zvoli nebo Doubravici. Ves spadala pod opočenské či novoměstské panství. Dle sčítání obyvatel v roce 1651 žilo v obci 121 obyvatel ve 31 usedlostech. V roce 1790 měla obec 48 stavení. Po změně územní samosprávy roku 1848 patřil Rychnovek k Okresnímu hejtmanství, resp. od roku 1927 k Okresnímu úřadu ve Dvoře Králové nad Labem. Roku 1882 byl založen sbor dobrovolných hasičů. Počátkem 20. století vznikl honební spolek. Obec byla elektrifikována již v roce 1921. V letech 1926–1952 fungovala ve vsi Jednota Sokola. Ochotníci působili v obci od roku 1927. V roce 1931 byla zřízena kampelička. V letech 1943–1962 v obci promítalo kino. Také vznikl hudební kroužek. Roku 1946 byl zprovozněn místní rozhlas. Za období vlády komunistické strany vznikl ve vsi Československý svaz žen a mládeže, Národní fronta, jednotné zemědělské družstvo nebo Svaz pro spolupráci s armádou. Zároveň zanikají dva místní hostince, Hostinec U Zvoničků přešla pod správu Jednota Broumov, která v obci v roce 1972 otevřela prodejnu se smíšeným zbožím. Děti z Rychnovka navštěvují odedávna školu ve Zvoli, rovněž tak kostel se nachází v místní části Zvole. [1]

V roce 1960 byly založeny místní a krajské národní výbory, čímž došlo ke sloučení Zvole a Rychnovka. Zároveň byla ve zvolské faře zřízena mateřská škola. Roku 1964 byla přičleněna k obci Rychnovek-Zvole rovněž Doubravice. V té době dosáhl počet obyvatel čísla 765. [2] V tomto roce došlo k otevření pošty v Rychnovku. Roku 1980 bylo založeno Myslivecké sdružení Olšiny. [1] Již v roce 1988 byly zřízeny první živnosti. V listopadu 1990 se konaly volby do obecního zastupitelstva. Po sametové revoluci byl lidem navrácen majetek a také se občané pustili do podnikání, přičemž některé firmy působí v obci dodnes. [2]

## 2.1.2 Obyvatelstvo

### 2.1.2.1 Demografická situace

#### Vývoj počtu obyvatel

Dle nalezených historických objevů vyplývá, že v místech dnešní obce Rychnověk žili lidé už v době kamenné. [2]

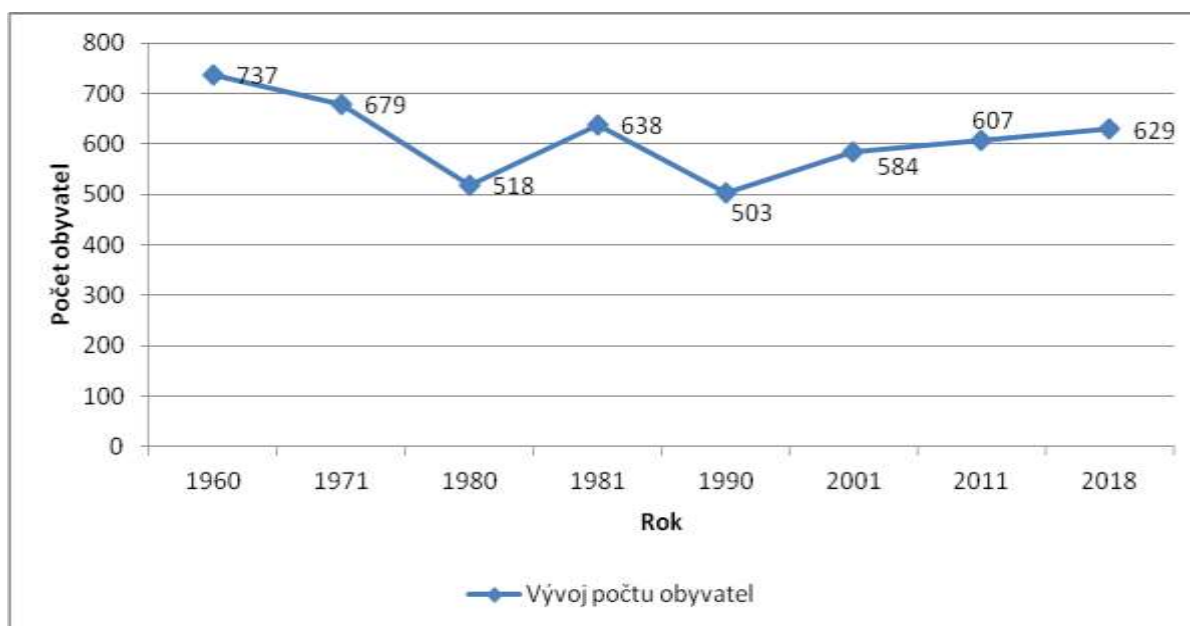
První záznamy z roku 1651 dokládají, že ve Zvoli žilo 130 obyvatel, z čehož bylo 68 mužů a 62 žen. Je zajímavé, že i v dnešní době v obci žijí lidé mající stejná příjmení jako právě v roce 1651. Následujících 200 let docházelo k trvalému nárůstu počtu obyvatel až na 472. Po první světové válce nastal výrazný pokles až na 375 osob v roce 1921. V roce 1930 obývalo obec 363 občanů, přičemž se jednalo o 179 mužů a 184 žen. 357 lidí bylo české národnosti, 3 lidé německé a 3 slovenské. Dále 318 osob vyznávalo římskokatolickou víru, 2 lidé bez vyznání, 10 bylo evangelíků a 33 osob vyznávalo československou víru. [2]

Rychnověk měl v roce 1651 121 obyvatel, z toho 55 mužů a 66 žen. Do roku 1931 docházelo k soustavnému navyšování počtu obyvatel až na 324, z čehož bylo 309 Čechů, 12 Slováků, 2 lidé polské národnosti a 1 maďarské. V roce 1960, před sloučením místních částí Rychnověk a Zvole, činil počet obyvatel 317. [1]

Doubravice měla dle historických záznamů z roku 1651 69 obyvatel. V roce 1869 v obci pobývalo 175 osob – 88 mužů a 87 žen. V roce 1891 se jednalo o 206 občanů, z toho 107 mužů a 99 žen, kteří se hlásili téměř všichni k české národnosti a vyznávali katolickou víru, pouze 4 lidé byli Židé. Nejvyšší počet obyvatel zaznamenala obec v roce 1920, a to 241 osob. O dva roky později je znám údaj o 237 obyvatelích, jež v 207 případech vyznávají katolickou víru, 16 československé náboženství, 9 je evangelíků a 5 osob se nehlásí k žádné víře. [3]

V roce 1960 dochází ke sloučení obcí, čímž se počet obyvatel navyšuje na 737 [1]. Další léta jsou ve znamení neustálého snižování počtu obyvatel až na 518 osob v roce 1980. O rok později se tento trend zastavuje a obec zaznamenala nárůst na 638 obyvatel. V následujícím desetiletí se však vývoj obrací a v roce 1990 žilo v obci pouze 503 osob. Devadesátá léta 20. století znamenají stagnaci, kdy se počet obyvatel pohyboval mezi 555 a 580. Nové milénium s sebou přináší nárůst počtu obyvatel, který však nepřekročil 600 osob. Tato hranice byla překročena v roce 2011, kdy bylo v obci hlášeno k trvalému pobytu 607 obyvatel. Vývoj počtu obyvatel od sloučení v desetiletých cyklech s významnými milníky je zaznamenán v Grafu 2, kde jsou uvedena data vždy k 1. 1. příslušného roku.

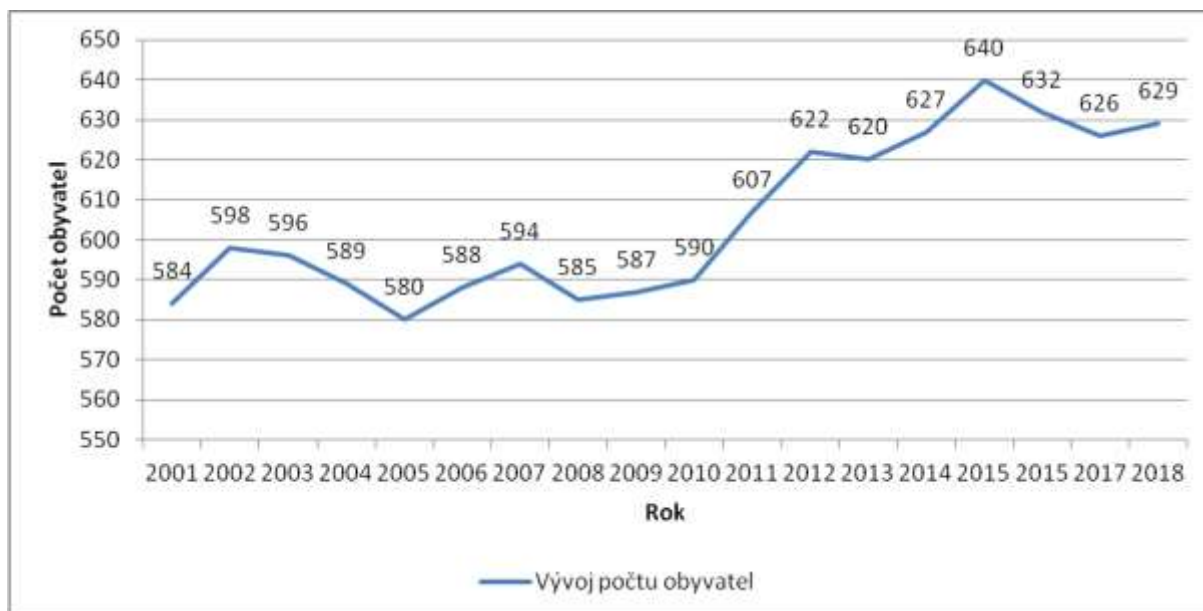
**Graf 2 Vývoj počtu obyvatel v obci v letech 1960–2018**



**Zdroj:** Vlastní zpracování dle ČSÚ. Databáze demografických údajů za obce ČR [online]. [cit. 2018-03-18]. Dostupné z: <https://www.czso.cz/csu/czso/databaze-demografickych-udaju-za-obce-cr>.

Graf 3 znázorňuje počet obyvatel od roku 2001 vždy k 1. 1. příslušného roku.

**Graf 3 Vývoj počtu obyvatel v obci v letech 2001–2018**



**Zdroj:** Vlastní zpracování dle ČSÚ. Databáze demografických údajů za obce ČR [online]. Aktualizováno 2. 5. 2018 [cit. 2018-06-10]. Dostupné z: <https://www.czso.cz/csu/czso/databaze-demografickych-udaju-za-obce-cr>.

Z grafu je patrné, že od roku 2001 dochází k neustálému navyšování počtu obyvatel z 583 až na 640 v roce 2015. Poté se trend zastavil. Na konci roku 2018 žilo v obci 643 osob. Vše souvisí s kladným přístupem obce v oblasti bytové politiky, kdy v rámci územního plánování bylo určeno několik lokalit k výstavbě domů a bytů. Do obce se stěhují nové rodiny s dětmi, případně zde mladí lidé zůstávají

a staví si vlastní bydlení. Z informací od starostky obce bylo zjištěno, že obec další lokality pro bydlení vyčlení především na základě požadavků místních obyvatel; větší rozvoj výstavby není plánován.

Dle informací od starostky obce žilo k 1. 1. 2018 v místní části Rychnověk 301 obyvatel, Zvole čítala 241 občanů a na Doubravici to bylo 75 osob.

#### Přirozený přírůstek a migrace obyvatel

Přirozený přírůstek obyvatel představuje rozdíl mezi počtem živě narozených dětí a počtem zemřelých obyvatel v daném období a území<sup>3</sup>. Pokud je kladný, více lidí se narodilo, než zemřelo. Pokud je záporný, více lidí zemřelo, než se narodilo. Migrace představuje nevratný pohyb z jednoho místa do druhého. V našem případě to je přistěhování do obce Rychnověk z nějaké jiné lokality nebo naopak vystěhování z obce Rychnověk do jiné lokality. Saldo migrace je rozdíl mezi přistěhovanými a vystěhovanými obyvateli. Pokud je kladné, je obec zisková z hlediska migrace, pokud je záporné, je ztrátová. Přirozený přírůstek i migrace obyvatel byla sledována v rozmezí let 2001 až 2017 (tabulka 3).

**Tabulka 3 Pohyb obyvatelstva v obci Rychnověk v letech 2001–2018**

Rok	Stav k 1.1.	Narození	Zemřelí	Přírůstek přirozený	Přistěhovaní	Vystěhovaní	Přírůstek migrační	Přírůstek celkový
2001	584	8	6	2	23	11	12	14
2002	598	6	7	-1	11	12	-1	-2
2003	596	5	6	-1	18	24	-6	-7
2004	589	5	7	-2	13	20	-7	-9
2005	580	3	2	1	14	7	7	8
2006	588	7	4	3	8	5	3	6
2007	594	5	4	1	15	25	-10	-9
2008	585	6	5	1	21	20	1	2
2009	587	6	9	-3	16	10	6	3
2010	590	10	6	4	24	7	17	21
2011	607	5	3	2	31	18	13	15
2012	622	7	9	-2	19	19	0	-2
2013	620	6	6	0	19	12	7	7
2014	627	9	4	5	13	5	8	13
2015	640	6	8	-2	9	15	-6	-8
2016	632	7	8	-1	8	13	-5	-6
2017	626	6	6	0	10	7	3	3
2018	629	12	4	8	18	12	6	14

**Zdroje:** Vlastní zpracování dle ČSÚ. Databáze demografických údajů za obce ČR [online]. Aktualizováno 31.7. 2019 [cit. 2018-06-10]. Dostupné z: <https://www.czso.cz/csu/czso/databaze-demografickych-udaju-za-obce-cr>.

Od roku 2008 docházelo ke kladnému migračnímu přírůstku, který končí rokem 2015. U přirozeného přírůstku se čísla pohybují v řádu jednotek, jak v kladných, tak záporných hodnotách. Průměrně se narodilo jen o 0,41 obyvatele více, než zemřelo. Lze tedy konstatovat, že na zvýšení celkového počtu obyvatel má významnější vliv většinou migrace než počet narozených osob.

<sup>3</sup> Zdroj: Internetové stránky Českého statistického úřadu [www.czso.cz](http://www.czso.cz)

### Věková struktura obyvatelstva a její předpokládaný vývoj

Věková struktura obyvatelstva vyjadřuje, jak jsou zastoupené určité věkové kategorie obyvatel v rámci nějaké pozorované jednotky, v tomto případě v obci Rychnověk. Pro hodnocení byly použity následující věkové kategorie:

- 1) 0-14 let – předproduktivní věk
- 2) 15-64 let – produktivní věk
- 3) 65 a více let – poproduktivní věk

**Tabulka 4 Věková struktura obyvatelstva a průměrný věk v letech 2001–2018**

Věková skupina	2001		2011		2018	
	Počet obyvatel	Podíl v %	Počet obyvatel	Podíl v %	Počet obyvatel	Podíl v %
0 – 14 let	110	18,84	95	15,27	105	16,33
15 – 64 let	394	67,46	430	69,13	424	65,94
65 a více let	80	13,70	97	15,60	114	17,73
<b>Celkem</b>	<b>584</b>	<b>100,00</b>	<b>622</b>	<b>100,00</b>	<b>643</b>	<b>100,00</b>
<b>Průměrný věk</b>	<b>37,4</b>	-	<b>40,1</b>	-	<b>41,6</b>	-

**Zdroj:** Vlastní zpracování dle ČSÚ. Veřejná databáze ČSÚ [online]. 2018 [cit. 2019-07-31]. Dostupné z: <https://vdb.czso.cz/>.

Průměrný věk v obci k 31. 12. 2018 činil 41,6 let a neustále roste. U mužů je to 40,9 let, ženy dosahují 42,3 let. I přes kladný migrační přírůstek obyvatel Rychnověka stárnou. Tento trend je vysledován již od roku 2008, kdy počet obyvatel v poproduktivním věku přesahuje počet obyvatel v předproduktivním věku. Od roku 2001 se počet obyvatel nad 65 let zvýšil o 4,03 %.

### Vzdělanost obyvatelstva

Vzdělanost obyvatelstva v obci Rychnověk shrnuje tabulka 5.

**Tabulka 5 Vzđělanost obyvatelstva a index vzdělanosti v obci Rychnověk v období 2001–2011**

Stupeň dokončeného vzdělání	Rok	
	2001	2011
Obyvatelstvo 15 let a starší	476	489
Bez vzdělání	1	1
Základní vzdělání	134	81
Středoškolské včetně vyučení (bez maturity)	233	208
Úplné střední s maturitou	96	149
Vyšší odborné a nástavbové	8	17
Vysokoškolské	3	15
Bez udání vzdělání	1	18

**Zdroje:** Vlastní zpracování dle ČSÚ. Veřejná databáze ČSÚ [online]. 2018 [cit. 2018-03-20]. Dostupné z: <https://vdb.czso.cz/> a Sčítání lidu, domů a bytů 2001 [online]. 2005 [cit. 2018-03-20]. Dostupné z: [https://www.czso.cz/staticke/sldb/sldb2001.nsf/obce/574406\\_opendocument](https://www.czso.cz/staticke/sldb/sldb2001.nsf/obce/574406_opendocument).



Vzdělanostní struktura obyvatelstva nad 15 let dle nejvyššího ukončeného vzdělání z období let 2001 a 2011 přibližuje situaci, kdy během tohoto období došlo k výraznému poklesu osob se základním vzděláním a vzrostl počet osob, které dokončily střední školu s maturitní zkouškou nebo dosáhly vyššího vzdělání.

### **2.1.2.2 Sociální situace**

Dle sčítání lidu, domů a bytů v roce 2011 se nejvíce obyvatel přihlásilo k české národnosti (417 osob), následované slovenskou (6 obyvatel), vždy jedna osoba se přihlásila k polské, maďarské a ukrajinské národnosti. 153 obyvatel obce však národnost neuvedla.[6] Realita může být poněkud odlišná, v obci žijí také rovněž Romové, ale i lidé pocházející z postsovětských republik.

Soužití obyvatel s národnostními menšinami je v obci bezproblémové.

#### Sociálně patologické jevy

Za sociálně patologické jevy jsou označovány takové jevy, které jsou považovány za nežádoucí, jelikož porušují sociální, morální či právní normy společnosti. Jmenovat lze např. kriminalitu, vandalismus, alkoholismus, toxikomanie, domácí násilí atd. Tyto jevy jsou však obtížně měřitelné.

Problém sociálně patologických jevů je v obci zanedbatelný.

#### Sociálně slabé a sociálně znevýhodněné skupiny obyvatel

Za sociálně slabé obyvatele lze považovat např. ty osoby, které nedisponují dostatečným příjmem peněz, což může vést k půjčkám, postupnému zadlužování a následně k exekuci. Za sociálně znevýhodněné skupiny obyvatel lze uvést např. osoby s tělesným či duševním postižením, matky s dětmi bez přístřeší apod. Výskyt sociálně slabých či sociálně znevýhodněných obyvatel je velmi obtížně měřitelný. Zjistit lze ale např. to, která fyzická či právnická osoba v obci je v platební neschopnosti neboli v insolvenční<sup>4</sup>. K 25. 3. 2018 bylo na území obce v insolvenčním rejstříku evidováno celkem 11 subjektů v různých stádiích řízení.[9]

Na základě informací z obecního úřadu v Rychnovku, z 24. 8. 2018, lze odhadem za sociálně slabé považovat přibližně 1 rodinu (zahrnuje 6 členů). Za sociálně znevýhodněné osoby z důvodu různých druhů postižení či onemocnění lze odhadem považovat 5 osob.

### **2.1.2.3 Život v obci**

Sociálním životem v obci je myšlena existence a činnost různých zájmových sdružení občanů na území obce. Díky různým zájmovým spolkům se mohou v obci utvářet jak vzájemné vztahy mezi občany, tak vztahy občanů vůči obci, díky čemuž vzniká určitý pocit sounáležitosti s danou komunitou. Spolkovou činností je pozitivně ovlivněn rozvoj obce a aktivita daných spolků a obyvatel může v obci napomoci k naplňování rozvojových plánů.

---

<sup>4</sup> Blíže viz Internetové stránky Insolvenčního rejstříku <http://insolvenčni-rejstrik.cz/>

**Tabulka 6 Registrované i neregistrované zájmové spolky a sdružení mající sídlo v obci Rychnovek**

Název spolku	Druh činnosti	Sídlo	Rok vzniku	IČ	Webové stránky
SH ČMS - Sbor dobrovolných hasičů Rychnovek	činnost v oblasti protipožární ochrany	Rychnovek 50	1882	62730932	-
SH ČMS - Sbor dobrovolných hasičů Zvole	činnost v oblasti požární ochrany; hostinská činnost; výroba kvasného lihu, konzumního lihu a lihovin; další výroba a obchod neuvedené v živ. zákoně	Zvole 13	1889	48623571	-
Sportovní klub Rychnovek, z. s.	sportovní činnost a správa sportovního areálu; hostinská činnost; výroba kvasného lihu, konzumního lihu a lihovin; další výroba a obchod neuvedené v živ. zákoně	Rychnovek 50	1998	68210248	<a href="http://www.skrychnovek.estranky.cz/">http://www.skrychnovek.estranky.cz/</a>
Myslivecký spolek Olšiny z. s.	společné provádění výkonu práva myslivosti v honitbě	Rychnovek 50	1980	48649937	-
Spolek vodních sportů Zvole	ostatní sportovní činnost	Zvole 10	2012	22739637	-
Český svaz včelařů z. s. – Základní organizace Jaroměř	činnost organizací na podporu rekreační a zájmové činnosti	Dolečká 1, 551 01 Dolce - Jaroměř	1990	62726528	-
O. S. občanů Rychnovka - ochránci	činnost environmentálních a ekologických hnutí	Rychnovek 15	2009	22841083	-

**Zdroje:** Vlastní zpracování dle MF ČR. ARES [online]. 2018 [cit. 2018-03-25]. Dostupné z: [http://www.info.mfcr.cz/ares/ares\\_es.html](http://www.info.mfcr.cz/ares/ares_es.html) a Němec, 2008 a Němec, 2004.

**SH ČMS - Sbor dobrovolných hasičů Rychnovek** (SDH Rychnovek) se věnuje jak zásahové, tak kulturní činnosti. V roce 2015 nechala obec vystavět novou hasičskou zbrojnicí, a to za 1,9 mil. Kč. Zbrojnice slouží také pro pořádání kulturních akcí. Ve sboru je cca 25 členů. Obec přispívá na činnost částkou 10 000 Kč ročně.

**Sbor dobrovolných hasičů Zvole** (SDH Zvole) má cca 110 členů, z čehož téměř třetinu sboru tvoří mládež a dorostenci. Jednotlivá družstva v různých věkových kategoriích se zúčastňují hasičských soutěží. Kromě zásahové činnosti se SDH Zvole věnuje i pořádání kulturních a sportovních akcí. Jako požární jednotka obce dostává sbor od Obce Rychnovek 50 000 Kč, dále také příspěvek 10 000 Kč.

**Sportovní klub Rychnovek** (SK Rychnovek) zahájil svou činnost v roce 1998, kdy převzal od obce do správy sportovní areál s dvěma antukovými tenisovými kruty a univerzálním hřištěm na nohejbal, volejbal a malou kopanou. Výstavba stála obec 700 000 Kč. Za další dva roky došlo k výstavbě ještě jednoho tenisového kurtu. V dalších letech byly vystavěny opěrné zdi, posezení pro diváky, parkoviště, sklad pro materiál a stožárové osvětlení. Také bylo vybudováno umělé zavlažování.[1] SK Rychnovek zaštiťuje tenisový, nohejbalový, volejbalový, hokejový oddíl a oddíl malé kopané. Členové klubu se účastní i okresních a krajských soutěží. Hokejový klub využívá k zápasům i tréninkům zimní stadion v Jaroměři.[1] V letech 2013 a 2017 se ve zdejším areálu konala Gala mistrovství ČR starších žáků dvojic a trojic v nohejbale. V roce 2019 měl klub 63 členů. V roce 2016 bylo vystavěno nové zázemí se šatnami, kuchyňkou, sociálním zázemím, posezením a tribunou pro diváky, a to ve výši 3,5 mil. Kč z obecního rozpočtu. Obec také pravidelně přispívá na činnost spolku 65 000 Kč.

**Myslivecký spolek Olšiny** (MS Olšiny) vznikl v roce 1980 sloučením rychnovské a doubravické honitby. Velikost honitby činí cca 1 200 hektarů a loví se zde zajáci, srnčí, kachny, bažanti, divoká prasata, lišky, kuny atd.[1] Myslivci se věnují také chovu a ochraně zvěře a životního prostředí. Uměle odchovávají např. divoké kačeny, bažanty atd. Také každoročně vysazují nové stromky. Spolek v roce 2019 disponuje 19 členy a od obce dostává 3 500 Kč.

**Spolek vodních sportů Zvole** se věnuje provozování nejrůznějších disciplín spojených s vodáckou tematikou jako je např. kanoistika, veslování, potápění nebo vodní lyžování.[10] Ve spolku působí v roce 2019 12 aktivních členů. Obec přispívá na činnost spolku částkou v řádu tisíců korun, a to dle aktuální potřeby. Spolek organizuje také výlety do zahraničí nebo na koupaliště do nedaleké Jaroměře.

Včelaři (**Český svaz včelařů**) jsou již od počátku sdružení v jaroměřském svazu, který pro členy pořádá i různé vzdělávací akce. V obci působí cca 10 včelařů, kteří mají cca 150 včelstev. Spolek dostává od obce 2 000 Kč ročně.

**O. S. občanů Rychnovka – ochránci** bylo založeno jako reakce na plánovanou výstavbu bioplynové stanice, která měla vyrůst v bývalém vojenském areálu. Vzhledem k negativnímu výsledku místního referenda však k výstavbě nedošlo a od té doby sdružení nevyvíjí žádnou aktivitu.

#### Možnosti trávení volného času a pořádané akce

Část akcí, které se v obci pořádají, se koná v budově zvané Tesko, v bývalém vojenském areálu. V objektu se nachází větší místnost, kde se konají i veřejná zasedání zastupitelstva, dále další menší místnosti. Do největší místnosti se však vejde pouze cca 70 osob. V objektu je umístěna výstava týkající se historie obce. Lidé si mohou objekt také pronajmout k soukromým akcím.

V lednu a v únoru jsou místními hasiči pořádány plesy, které se konají v okolních obcích, protože v obci se nenachází žádný prostor vhodný pro tyto události. V období masopustu se v obci koná průvod masek (organizovaný MŠ a ZŠ) a dětský karneval. 30. duben je den spojený s pálením čarodějnic na místním vrchu ve Zvoli. Spolek vodních sportů pořádá každoroční Doubravicko-zvolské úpění. Na podzim se koná Drakiáda. V době adventu se v místním kostele sv. Justa koná vánoční koncert, na kterém účinkují také děti z místních škol. Pokud je dostatek sněhu, koná se Sáňkování na čemkoliv. Nově narozené občánky obec vítá při tradičním Vítání občánků. V místní škole nebo tzv. Tesku se rovněž konají výstavy na různá témata – velikonocní, vánoční apod. Pro seniory obec pořádá speciální setkání. Také pořádá výlety po České republice a do divadel v Praze.

Ke sportovním aktivitám slouží sportovní areál SK Rychnovek, kde mohou lidé využít tenisové kurty, víceúčelové hřiště na volejbal a nohejbal a také hřiště na malou kopanou.[1] Sportovní klub je pořadatelem i dalších akcí pro veřejnost, jako jsou turnaje ve volejbale, nohejbalu, tenisu nebo malé kopané. Dále pořádá dětský den, karneval pro děti a šibřinky pro dospělé, posezení spojené s grilováním, opékáním nebo ochutnávkou vín.

V obci se každoročně koná jezdecký den, který pořádá jezdecký klub Metuje společně s místním zemědělcem.[1]

#### Informovanost občanů a její kvalita

Aktuální informace jsou v dnešní době velmi významné. Bez informací se obejde jen málokdo. Poskytovat informace z obecního úřadu občanům lze několika způsoby.

První možností je **místní rozhlas**. Informování prostřednictvím bezdrátového rozhlasu je v obci k dispozici. Zároveň jsou v obci venkovní hlásiče. Pravidelné hlášení probíhá každý čtvrtek v podvečerních hodinách. Dále se konají mimořádná hlášení.

Druhou možností jsou **výlepové plochy**. Těch se na území obce nachází několik, přičemž každá místní část obce disponuje úřední deskou. Jmenovat lze např. u OÚ Rychnověk, u železniční zastávky, u „váhy“ ve Zvoli, u bývalého obchodu ve Zvoli, u obecního domu na Doubravici atd.

Další možností je **Zpravodaj obcí Metuje**, který vychází čtvrtletně. Do něho přispívá starostka obce a je doplňován fotografiemi.

Aby obec zajistila informování všech občanů, roznáší do schránek různé informační letáky v tištěné podobě (např. čtvrtletně leták „Obec informuje“).

**Internet** představuje další variantu jak informovat. Obec má své internetové stránky, na kterých mohou občané a další subjekty zjistit různorodé informace týkající se obce<sup>5</sup>. Informace lze získat např. i skrze **sociální síť Facebook**.

Informovanost je zajištěna na veřejných **zasedáních zastupitelstva obce**, která se konají min. 4x ročně.

## 2.1.3 Hospodářství

### 2.1.3.1 Ekonomická situace

#### Charakter hospodářství a charakteristika klíčových subjektů

Na území obce v dřívějších dobách působilo množství zemědělsky orientovaných podnikatelů. Dnes takto podniká dle Českého statistického úřadu 9 osob. Vlastníci půdy často pronajímají společnosti Nahořanská, a. s. Po ukončení vojenských skladů v místní části Rychnověk získala tento majetek do vlastnictví obec, která jej postupně prodala různým podnikatelům – viz text níže.

---

<sup>5</sup> Blíže viz Internetové stránky obce [www.rychnovek.cz](http://www.rychnovek.cz)

**Tabulka 7 Podnikatelské subjekty zaměstnávající 1 a více zaměstnanců a mající sídlo na území obce Rychnověk (k 15. 6. 2018)**

Název firmy	Hlavní předmět činnosti	Adresa	IČ	Počet zaměstnanců	Internetové stránky
VK Logistika & transport s.r.o.	silniční nákladní doprava	Rychnověk 77	03805115	1–5	<a href="http://www.vklogistika.cz">www.vklogistika.cz</a>
H.P.P. spol. s r.o.	oprava a obchod s autodíly	Rychnověk 77	49811649	25–49	<a href="http://hpp.cz">hpp.cz</a>
VS Rychnověk, s. r. o.	zámečnictví, klempířství	Rychnověk 55	25960784	1–5	-
New Dobrawitz s.r.o.	maloobchod, velkoobchod apod.	Doubravice 34	26009226	1–5	
Aleš Hlavnička	doprava a zasilatelství	Rychnověk 85	74461621	1–5	<a href="http://www.hlavnicka.cz">www.hlavnicka.cz</a>
LIGNOR, spol. s r.o.	pila	Rychnověk 83	15046982	10–19	<a href="http://lignor.sluzby.cz">lignor.sluzby.cz</a>
Roman Suchánek s.r.o.	truhlářství	Rychnověk 41	28788036		
VK AUTOSERVIS s.r.o.	autoservis, pneuservis	Rychnověk 77	28813090	6–9	<a href="http://www.vkautoservis.cz">www.vkautoservis.cz</a>
Kovovýroba Doubek, s. r. o.	výroba zámků, velkoobchod, maloobchod	Rychnověk 55	27467007		
New Emmer, s. r. o.	velkoobchod, maloobchod	Doubravice 34	03157695		
Pavel Flek	výroba elektrických zařízení	Rychnověk 17	16804953	1–5	<a href="http://www.rodvadeceflek.cz">www.rodvadeceflek.cz</a>
ADEKO-plus s.r.o.	doprava, zemědělská činnost	Rychnověk 43	64791131	1–5	

**Zdroje:** Vlastní zpracování dle MF ČR. ARES [online]. 2018 [cit. 2018-03-26]. Dostupné z: [http://www.info.mfcr.cz/ares/ares\\_es.html](http://www.info.mfcr.cz/ares/ares_es.html) a Internetové stránky jednotlivých podnikatelských subjektů.

Mezi další zaměstnavatele, kteří zaměstnávají více osob, se řadí samotná Obec Rychnověk a také jí zřízené příspěvkové organizace Mateřská škola, Rychnověk-Zvole, okres Náchod a Základní škola Rychnověk-Zvole, příspěvková organizace.

Významným zaměstnavatelem je Marius Pedersen, a. s., jež v areálu bývalých vojenských skladů provozuje třídírnu surovin pro plasty a papír. Firma provozuje v Rychnověku pobočku, ve které zaměstnává až 80 osob. Dále v Rychnověku působí firma MAVET CZ, s. r. o., která vyrábí jednoúčelové stroje a poskytuje pracovní příležitost až 20 osobám.

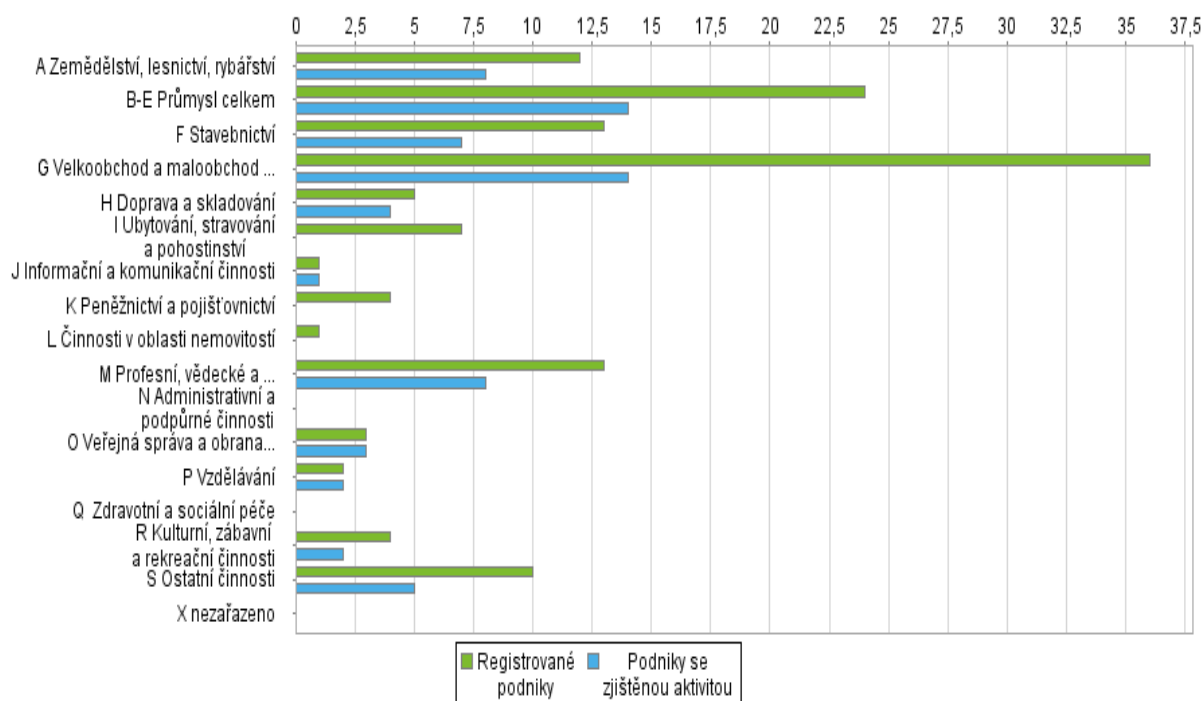
Na území obce Rychnověk není evidován žádný tzv. „brownfield“.

#### Podnikatelská aktivita a struktura podnikatelských subjektů

Na území obce Rychnověk k 31. 12. 2017 bylo registrováno 135 podnikatelských subjektů. Z tohoto počtu vyvíjelo činnost celkem 75 podnikatelských subjektů. Následující graf 4 znázorňuje strukturu podnikatelských subjektů na území obce Rychnověk. Z tohoto grafu vyplývá, že největší množství podnikatelských subjektů se věnuje velkoobchodu a maloobchodu, opravě a údržbě vozidel (27 %).

Následuje průmysl (19 %) a odvětví stavebnictví, zemědělství, profesní, vědecké a technické činnosti a ostatní činnosti (9 %). Nejméně subjektů podniká v oblasti vzdělávání a nemovitostí (1 %).

**Graf 4 Struktura podnikatelských subjektů v obci Rychnověk k 31. 12. 2018 (v %)**



**Zdroj:** Vlastní zpracování dle ČSÚ. *Veřejná databáze ČSÚ* [online]. 2018 [cit. 2019-08-01]. Dostupné z: [https://vdb.czso.cz/vdbvo2/faces/cs/index.jsf?page=profil-uzemi&uzemiprofil=31588&u=VUZEMI\\_43\\_574406#](https://vdb.czso.cz/vdbvo2/faces/cs/index.jsf?page=profil-uzemi&uzemiprofil=31588&u=VUZEMI_43_574406#).

Tabulka 8 znázorňuje strukturu podnikatelských subjektů podle právní formy. Z tohoto grafu vyplývá, že v obci dominují fyzické osoby – živnostníci.

**Tabulka 8 Struktura podnikatelských subjektů podle právní formy v obci Rychnověk k 31. 12. 2018**

Právní forma	Registované podniky	Podíl v %
Fyzické osoby	119	91
Fyzické osoby podnikající dle živnostenského zákona	101	77
Fyzické osoby podnikající dle jiného než živnostenského zákona	9	6,9
Zemědělští podnikatelé	9	6,9
Právnícké osoby	21	16
Obchodní společnosti	11	8,5
akciové společnosti	-	-
Družstva	-	-
<b>Celkem</b>	<b>130</b>	<b>100</b>

**Zdroj:** Vlastní zpracování dle ČSÚ. *Veřejná databáze ČSÚ* [online]. 2018 [cit. 2019-08-01]. Dostupné z: [https://vdb.czso.cz/vdbvo2/faces/cs/index.jsf?page=profil-uzemi&uzemiprofil=31588&u=VUZEMI\\_43\\_574406#](https://vdb.czso.cz/vdbvo2/faces/cs/index.jsf?page=profil-uzemi&uzemiprofil=31588&u=VUZEMI_43_574406#).

K 31. 12. 2018 bylo v obci Rychnověk evidováno celkem 119 živnostníků. K tomuto datu tak připadalo okolo 5,4 živnostníků na každých 100 obyvatel. Na základě tohoto zjištění by bylo možné konstatovat, že přibližně každý 5. obyvatel obce Rychnověk aktivně podniká. Skutečnost však může být poněkud

odlišná, neboť uvedený oficiální počet živnostníků jednak obsahuje i živnostníky, kteří svou činnost přerušili, a zároveň obsahuje i živnostníky, kteří již nepodnikají a pouze svou činnost oficiálně neukončili.

Úroveň spolupráce mezi obcí a místními podnikatelskými subjekty je z pohledu obce vnímána jako dlouhodobě dobrá.

Volné plochy vhodné k podnikání se v obci nenacházejí.

#### Poskytované komerční služby

Obchod se smíšeným zbožím se nachází v místní části Rychnověk a je provozován vietnamským obchodníkem. V ostatních částech byly obchody v minulých letech uzavřeny. V budově obecního úřadu se nachází LM drogerie, jejíž provozovatel má také smluvní vztah s Českou poštou pro provozování služeb tzv. Pošty Partner.

### 2.1.3.2 Trh práce

#### Ekonomická aktivita obyvatelstva a zaměstnanost v jednotlivých sektorech hospodářství

Z informací ze sčítání lidu, domů a bytů z roku 2011 vyplynulo, že k tomuto roku bylo v obci Rychnověk celkem 291 ekonomicky aktivních obyvatel (EAO), což představovalo 46,78 % obyvatelstva obce. Z EAO bylo 128 žen a 163 mužů. U 26 osob se nepodařilo ekonomickou aktivitu zjistit (z toho u 7 žen a 19 mužů). Zbývající část obyvatel je ekonomicky neaktivní, kam se řadí např. nepracující lidé v důchodovém věku, žáci, studenti apod.

Počet EAO se od roku 2001 do roku 2011 nezměnil, v porovnání s počtem obyvatel se však jedná o pokles o 3 %. Zaměstnanost EAO v jednotlivých sektorech hospodářství, shrnuje tyto informace tabulka 9.

**Tabulka 9 Zaměstnanost EAO v jednotlivých sektorech hospodářství v obci Rychnověk v roce 2001**

Rok	EAO celkem	I.	II.	III.	I. (v %)	II. (v %)	III. (v %)
2011	291	16	99	118	5,5	34	40,5

**Poznámky:** Do priméru (I.) zařazení EAO zaměstnaní v zemědělství, rybolovu a lesnictví, do sekundéru (II.) EAO zaměstnaní v průmyslu a stavebnictví a do terciéru (III.) byli zařazení EAO pracující ve službách (obchod, doprava, školství, veřejná správa, atd.).

**Zdroj:** Vlastní zpracování dle ČSÚ. *Veřejná databáze ČSÚ* [online]. 2017 [cit. 2018-03-26]. Dostupné z: <https://vdb.czso.cz/vdbvo2/faces/cs/index.jsf?page=uziv-dotaz#k=5&pvokc=43&uroven=70&w=>.

Z této tabulky vyplývá, že největší počet osob pracuje v sektoru služeb. U téměř 20 % však nebylo zjištěno, do kterého sektoru spadají.

#### Míra registrované nezaměstnanosti

Míra registrované nezaměstnanosti vyjadřuje procentuálně poměr počtu nezaměstnaných k celkovému počtu EAO<sup>6</sup>. Tento ukazatel de facto vyjadřuje nabídku pracovních míst v obci

<sup>6</sup> Podle oficiální metodiky se míra registrované nezaměstnanosti na úrovni České republiky (ČR), krajů a okresů počítá na základě výsledků výběrového šetření pracovních sil. Míra nezaměstnanosti v obcích, mikroregionech,

Rychnověk, ale i v jejím okolí. Výše míry registrované nezaměstnanosti závisí na aktuální situaci a dění na trhu práce jak v obci, tak v celém regionu. Míru registrované nezaměstnanosti v obci Rychnověk zachycuje tabulka 10.

**Tabulka 10 Statistika nezaměstnanosti v obci Rychnověk v období 2014–2019**

Rok/k 31. 12.	Dosažitelní uchazeči 15–64 let	Obyvatelstvo 15–64 let	Podíl nezaměstnaných osob	Počet volných míst
2014	22	434	5,1	0
2015	18	433	4,2	3
2016	16	428	3,7	6
2017	15	422	3,6	5
2018	13	419	3,1	11
Červen 2019	12	424	2,8	8

**Zdroj:** Vlastní zpracování dle Ministerstva práce a sociálních věcí. *Integrovaný portál MPSV* [online]. [cit. 2019-08-01]. Dostupné z: <https://portal.mpsv.cz/>.

Z tabulky vyplývá, že v letech 2014–2019 dochází k neustálému snižování počtu nezaměstnaných, zároveň se však snižuje počet ekonomicky aktivních obyvatel. Také roste počet volných míst. Tato situace kopíruje celorepublikovou situaci.

#### Vyjíždka do zaměstnání

Vyjíždka do zaměstnání představuje procento EAO, kteří vyjíždějí za prací z dané obce. Tabulka 9 obsahuje informace týkající se vyjíždky do zaměstnání z obce Rychnověk.

**Tabulka 11 Vyjíždka do zaměstnání v obci Rychnověk v letech 2001 a 2011**

Rok	2001	2011
	celkem	celkem
Počet EAO	291	285
Počet EAO vyjíždějících do zaměstnání mimo území obce	253	122
<b>Z toho</b>		
Vyjíždějící EAO v rámci okresu	156	74
Vyjíždějící EAO v rámci kraje	24	26
Vyjíždějící EAO v rámci jiného kraje	8	9
Vyjíždějí EAO do zahraničí	0	1

**Zdroje:** Vlastní zpracování dle ČSÚ. Veřejná databáze ČSÚ [online]. 2017 [cit. 2018-03-27]. Dostupné z: <https://vdb.czso.cz/> a Sčítání lidu, domů a bytů 2001 [online]. 2005 [cit. 2018-03-27]. Dostupné z: [https://www.czso.cz/staticke/sldb/sldb2001.nsf/obce/574406\\_opendocument](https://www.czso.cz/staticke/sldb/sldb2001.nsf/obce/574406_opendocument).

obcích s rozšířenou působností a u pověřených obecních úřadů se z důvodu nedostupnosti dat o zaměstnaných na úrovni těchto územních celků počítá na základě ekonomicky aktivního obyvatelstva. Od ledna 2013 dochází ke změně metodiky výpočtu a míra registrované nezaměstnanosti bude nově měřena ukazatelem „Podíl nezaměstnaných osob“ který vyjadřuje podíl dosažitelných uchazečů o zaměstnání ve věku 15 – 64 let ze všech obyvatel ve stejném věku. To znamená, že hodnoty za rok 2014 a 2015 jsou vypočteny již podle nové metodiky. (<http://portal.mpsv.cz>)



Z tabulky vyplývá, že celkový počet vyjíždějících osob činil v roce 2011 42,8 %. Počet vyjíždějících se v roce 2011 oproti roku 2001 výrazně snížil, což může být dáno jinou metodikou výpočtu a množstvím nezjištěných dat. Lidé nejvíce vyjíždějí za prací v rámci okresu (až 60,66 %), a to do Jaroměře, v rámci kraje pak do Hradce Králové.

### **2.1.3.3 Cestovní ruch**

#### Atraktivita cestovního ruchu

Významnou církevní památkou je kostel sv. Justa v místní části Zvole, který spadá pod Římskokatolickou farnost v České Skalici. Obec vynakládá především finanční prostředky na údržbu a správu místního hřbitova.

Ve Zvoli se také nachází kamenný kříž pocházející z roku 1861, který zobrazuje umučeného Spasitele. Podobný kříž se nalézá u mateřské školy. „Na Vokolku“ stojí kaplička Panny Marie. Padlé vojáky z 1. světové války uctívá pomník z roku 1926.[2]

Na Malé Straně v Rychnovku se nachází barokní kamenný křížek se zvoničkou.[1] Na Doubravici u obecního domu pak stojí zvonička.

Zajímavostí se může pochlubit místní částí Zvole, kde roste strom – katalpa zasazena pravděpodobně v letech 1936–1939.[7]

#### Turistická infrastruktura

Aby se cestovní ruch mohl dostatečně rozvíjet, je potřeba mít zajištěnu adekvátní infrastrukturu související s cestovním ruchem. Jedná se především o ubytovací a stravovací kapacity. V obci se nachází „Ubytovací centrum Rychnovek“, se sídlem Rychnovek 43, jež disponuje 10 apartmány s celkovou kapacitou 40 lůžek.[16]

V obci se nenachází žádné stravovací zařízení. Pouze mateřská škola v průběhu školního roku umožňuje občanům zakoupení oběda. Pracovník obecního úřadu pak obědy rozváží občanům, kteří o tuto službu projeví zájem.

### **2.1.4 Infrastruktura**

#### **2.1.4.1 Dopravní infrastruktura**

Již v dávných dobách vedla přes Zvoli a Doubravici tzv. Kladská stezka, jež byla spojnicí Čech a Slezska. Dle zjištěných pramenů vedla mezi řekou Úpou a současnou železniční tratí z Jaroměře přes Zvoli a Doubravici.[2]

#### Silniční síť a její kvalita

Rychnovkem vede jediná silnice II. třídy, číslo 285, a to z Jaroměře do Nového Města nad Metují. Tato komunikace je hojně využívána všemi druhy vozidel včetně kamionů. Z Rychnovka do Zvole a na Doubravici vede silnice III. třídy, číslo 28513, a to až do České Skalice. Zbytek komunikací je místního významu a spravuje je obec.[1] Silnice II. a III. třídy má ve správě Královéhradecký kraj, který zejména silnici č. 285 průběžně opravuje. Komunikace III. třídy byla částečně opravena v roce 2016. Místní komunikace jsou rovněž postupně opravovány dle možností obce.

Díky plánovanému vybudování nové cyklostezky, která by měla spojit Jaroměř s okresním městem Náchodem, se silnice III. třídy dočkala nutné opravy části povrchu mezi Zvolí a Doubravicí. Trasa bude začínat v Jaroměři a povede kolem řeky Úpy přes pole a louky do Rychnovka, odtud již po silnici směrem na Zvolí a do Doubravice.[17]

### Železniční síť a její kvalita

Obcí již od roku 1859 prochází jediná železniční trať č. 032 Jaroměř – Trutnov. Vlaková zastávka je umístěna v místní části Rychnovek.[1] Již před několika lety byla dostupnost vlakovou dopravou velmi omezena – velké množství vlaků (rychlíků a spěšných vlaků) obcí projíždí, ale nestaví. U osobních vlaků je často možné zastavení pouze na znamení. V pracovní dny v obci staví v obou směrech 12 vlakových souprav. O víkendu jsou to pouze 3 spoje. Na tento stav neúspěšně již několik let poukazuje vedení obce u poskytovatele, kterým je Královéhradecký kraj.

### Cykloturistická síť

Obcí v roce 2019 neprochází žádná turistická ani cyklistická trasa. Je však plánována nová cyklostezka, která spojí Jaroměř a Náchod. Trasa povede z Jaroměře kolem Úpy do Rychnovka a dále po silnici III. třídy přes Zvolí a Doubravici.

## **2.1.4.2 Dopravní obslužnost**

Dopravní obslužnost byla zjišťována pomocí počtu spojů, které je možné v jednotlivých částech obce využít. Obslužnost byla sledována podle jízdních řádů, které platí od 9. 12. 2018. Obec Rychnovek je zapojena do **integrovaného regionálního systému dopravy IREDO**, který funguje po celém území Královéhradeckého a Pardubického kraje. Organizátorem regionální dopravy je společnost OREDO s.r.o. se sídlem v Hradci Králové.

### Dopravní obslužnost autobusovou dopravou

Dopravní obslužnost jednotlivých částí obce autobusovými spoji shrnuje tabulka 12.

**Tabulka 12 Dopravní obslužnost obce (případně jednotlivých místních částí) Rychnovek autobusovými spoji podle jízdních řádů platných od 9. 12. 2018**

Číslo linky	Trasa spoje	Pracovní den		Sobota		Neděle	
		Počet spojů TAM	Počet spojů ZPĚT	Počet spojů TAM	Počet spojů ZPĚT	Počet spojů TAM	Počet spojů ZPĚT
<b>Linka jedoucí přes místní část Rychnovek</b>							
IREDO 330	Nové Město n. Met.-Nahořany-Velká Jesenice- Jaroměř-Josefov	10	9	4	4	5	4
IREDO 317	Jaroměř-Rychnovek, Zvole	2	2	0	0	0	0
<b>Linka jedoucí přes místní část Zvole</b>							
IREDO 317	Jaroměř-Rychnovek, Zvole	2	2	0	0	0	0
<b>Linka jedoucí přes místní část Doubravice</b>							
IREDO 333	Nové Město n. Met.-Nahořany-Velká Jesenice- Česká Skalice	3	3	0	0	0	0

**Zdroj:** Internetový jízdní řád IDOS [online]. [cit. 2018-06-27]. Dostupné z: <http://jizdnirady.idnes.cz/vlakyautobusy/spojeni/>

Dopravní spojení je v pracovní dny a pouze v místní části Rychnovek dostačující. Ostatní části obce na tom jsou však o poznání hůře, o víkendech a svátcích nejsou obsluhovány vůbec. Spoje jsou obsluhovány dopravními společnostmi ARRIVA Východní Čechy, a. s., CDS, s. r. o. Náchod a ČSAD Ústí nad Orlicí, a. s.

Časovou dostupnost některých měst autobusovou dopravou shrnuje následující tabulka 13.

**Tabulka 13 Časová dostupnost vybraných měst autobusovou dopravou z místní části Rychnovek podle jízdních řádů platných od 9. 12. 2018**

Město	Časová dostupnost	Přestup
Jaroměř	11 minut	ne
Česká Skalice	25 – 44 minut	ano
Nové Město nad Metují	15 – 26 minut	ne
Náchod	54 – 64 minut	ano
Hradec Králové	36 – 48 minut	ano (na vlak)

**Zdroj:** Internetový jízdní řád IDOS [online]. [cit. 2018-06-27]. Dostupné z: <http://jizdnirady.idnes.cz/vlakyautobusy/spojeni/>

Dopravní spojení zejména s bývalým okresním městem Náchod je problematické, neboť je třeba přestoupit v Novém Městě nad Metují. To stejné platí v případě krajského města Hradce Králové, kde je časově výhodnější využít při cestě vlak. Pro občany z místních částí Zvole a Doubravice je to ještě složitější, protože se nejprve musí dostat do Rychnovka, v případě Doubravice je nejbližším místem Česká Skalice.

#### Dopravní obslužnost vlakovou dopravou

Dopravní obslužnost vlakovou dopravou shrnuje tabulka 14.

**Tabulka 14 Dopravní obslužnost obce Rychnovek vlakovými spoji podle jízdních řádů platných od 9. 12. 2018**

Číslo tratě	Trasa spoje	Svazová společnost	Pracovní den		Sobota		Neděle	
			Počet spojů TAM	Počet spojů ZPĚT	Počet spojů TAM	Počet spojů ZPĚT	Počet spojů TAM	Počet spojů ZPĚT
032	Jaroměř – Trutnov	České dráhy						
<b>Název železniční stanice</b>		<b>Rychnovek</b>	6	6	1	1	1	2

**Zdroj:** Internetový jízdní řád IDOS [online]. [cit. 2019-05-18]. Dostupné z: <http://jizdnirady.idnes.cz/vlakyautobusy/spojeni/>

Dopravní obslužnost vlakovou dopravou je zcela nedostatečná, neboť v pracovní dny a o víkendu vlaky zastavují pouze ráno a pozdě večer, přitom ostatní vlaky obcí pouze projíždějí. Vlaková zastávka byla dříve využívána jak občany z místní části Rychnovek, tak zejména Zvole, protože se nachází mezi oběma místními částmi. Od 9. 12. 2018 jsou nově zařazeny v pracovní dny odpoledne 2 páry vlaků jedoucích z Jaroměře pouze do České Scalice a zpět.

Časovou dostupnost některých měst vlakovou dopravou shrnuje následující tabulka 15.

**Tabulka 15 Časová dostupnost vybraných měst vlakovou dopravou z obce Rychnovek podle jízdních řádů platných od 9. 12. 2018**

Město	Časová dostupnost	Přestup
Jaroměř	5–6 minut	ne
Česká Skalice	7 minut	ne
Náchod	30–48 minut	ano
Hradec Králové	25–40 minut	ano/ne

**Zdroj:** Internetový jízdní řád IDOS [online]. [cit. 2019-05-18]. Dostupné z: <http://jizdnirady.idnes.cz/vlakvautobusy/spojeni/>

Časová dostupnost v případě Náchoda i Hradce Králové závisí na skutečnosti, zda lidé jedou přímým spojem nebo přestupují.

#### Dopravní obslužnost pro cykloturistiku

Autobusové spoje, které zajišťují dopravní obslužnost obce Rychnovek, nenabízí možnost převozu jízdních kol. Většina vlakových spojů, které jedou přes obec Rychnovek, nabízí možnost úschovy zavazadel včetně převozu jízdních kol.

#### **2.1.4.3 Technická infrastruktura**

Technickou infrastrukturou je myšlena různorodá síť inženýrských sítí. Do této části je zařazen i systém nakládání s odpady.

##### Vodovodní síť

Výstavba veřejné vodovodní sítě pro místní části Rychnovek a Zvoli byla zahájena po roce 2000 a uvedena do provozu v lednu 2004. Vodovod slouží nejenom místním obyvatelům, ale i chalupářům.[1]

V místní části Doubravice není zaveden veřejný vodovod, a to vzhledem k vysokým finančním nákladům, které by znamenalo jeho napojení ze Zvole. Majitelé obytných domů, kteří trvale žijí v obci, dostali v roce 2005 kompenzaci ve výši 30 000 Kč na vlastní studnu.[2]

##### Kanalizační síť

Splašková kanalizace byla vybudována v místních částech Rychnovek a Zvole v letech 2014 a 2015, a to v rámci projektu Čisté Labe z Jaroměřska. Na tuto akci obdržel Dobrovolný svazek obcí Jaroměřsko dotaci, a tak z celkové částky 46 720 000 Kč, platila obec bezmála 12 000 000 Kč.[10] Kanalizace pro dešťovou vodu je umístěna ve všech částech obce.

##### Plynofikace a zásobování teplem

Plyn ani dálkový teplovod v obci není zaveden.

### Další síť technické infrastruktury

Vlastníkem soustavy elektrické energie je společnost ČEZ Distribuce a.s. Distribuce elektřiny probíhá prostřednictvím sítě napěťového systému vysokého napětí 110 kV. Z rozvodu vysokého napětí je proud přenášen do trafostanic, ze kterých je elektřina distribuována do jednotlivých domácností. Rozvodna na území obce není, trafostanic je na území obce hned několik. Distribuci elektřiny v roce 2018 zajišťují různé společnosti.

Území obce Rychnověk je plně pokryto signálem pro rozhlasové a televizní vysílání. Pro tyto účely je zajištěno tzv. základnové území v ORP Jaroměř.

Území obce je dále plně pokryto mobilním telefonním signálem a signálem pro připojení k internetové síti. Na území obce poskytuje připojení k internetu prostřednictvím wi-fi několik provozovatelů, např. ALPHA Stylsoft, s. r. o., T-Mobile Česká republika atd.

### Odpadové hospodářství a systém nakládání s odpady

V obci Rychnověk není zaveden systém paušálních poplatků za provoz systému shromažďování, sběru, přepravy, třídění, využívání a odstraňování komunálních odpadů. Občané i chalupáři vlastní nádoby určené pro směsný odpad, u nichž si frekvenci svozu určují sami. Mohou si zvolit z týdenního, čtrnáctidenního a měsíčního nebo individuálního svozu. V jarním a podzimním období organizuje obec svoz objemného odpadu a elektrozařízení. Na jaře pořádají sbory dobrovolných hasičů svoz železného šrotu. Na několika místech v obci jsou umístěny nádoby na tříděný odpad – plast, papír, sklo, kovy a kontejnery na ošacení. Obec umožnila občanům zapůjčení kompostérů.

Drobná elektrozařízení (např. mobil, kalkulačka, fotoaparát, baterie apod.) lze odevzdat v budově obecního úřadu, kde je pro tato zařízení umístěna speciální nádoba.

Likvidaci stavebních sutí, zemin a dalších odpadů a jejich odvoz si individuálně zajišťuje zájemce o odvoz tohoto odpadu.

Podnikatelské subjekty si musí zajistit likvidaci a odvoz odpadů, který vznikne prostřednictvím jejich činnosti, sami, či na základě dohody se svozovou společností.

## **2.1.5 Vybavenost obce**

### **2.1.5.1 Bydlení**

Tabulky 16 a 17 podávají informace o domovním a bytovém fondu v obci Rychnověk v letech 2001 a 2011. Výsledky za jednotlivé roky jsou ve dvou tabulkách z toho důvodu, že ve sčítání lidu, domů a bytů v roce 2001 a 2011 byl použit odlišný způsob zjišťování dat. V roce 2001 bylo zjišťováno rozdělení obydlí na „rodinné domy“ a „bytové domy“ a rozdělení obydlí na „v rodinných domech“ a „v bytových domech“. V roce 2011 bylo zjišťováno rozdělení všech domů na „rodinné domy“, „bytové domy“ a „ostatní budovy“ a rozdělení všech bytů v rámci daných druhů domů. Dalším zásadním rozdílem je fakt, že v roce 2001 byla obydlí i bytů zjišťována na základě trvalého pobytu, zatímco v roce 2011 na základě obvyklého pobytu. Z toho důvodu je nutné brát porovnání hodnot mezi jednotlivými lety s rezervou.

**Tabulka 16 Informace o domovním a bytovém fondu v obci Rychnověk v roce 2001**

Domovní fond						
Rok	Domy úhrnem	Domy obydlené	Z toho		Domy neobydlené	Podíl neobydlených domů z celkového počtu domů (v %)
			Rodinné domy	Bytové domy		
2001	179	136	127	8	43	24

Bytový fond						
Rok	Byty úhrnem	Byty obydlené	Z toho		Byty neobydlené	Podíl neobydlených bytů z celkového počtu bytů (v %)
			Rodinné domy	Bytové domy		
2001	249	201	159	41	48	19,3

**Zdroj:** Sčítání lidu, domů a bytů 2001 [online]. [cit. 2018-06-27]. Dostupné z: <https://www.czso.cz/staticke/sldb/sldb2001.nsf/index>

**Tabulka 17 Informace o domovním a bytovém fondu v obci Rychnověk v roce 2011**

Domovní fond							
Rok	Domy úhrnem	Z toho			Domy obydlené	Domy neobydlené	Podíl neobydlených domů z celkového počtu domů (v %)
		Rodinné domy	Bytové domy	Ostatní budovy			
2011	202	193	8	1	156	46	22,8

Bytový fond							
Rok	Byty úhrnem	Z toho			Byty obydlené	Byty neobydlené	Podíl neobydlených bytů z celkového počtu bytů (v %)
		Rodinné domy	Bytové domy	Ostatní budovy			
2011	270	170	36	1	207	63	23,3

**Zdroje:** Sčítání lidu, domů a bytů 2011 [online]. [cit. 2018-06-27]. Dostupné z: <https://www.czso.cz/csu/czso/scitani-lidu-domu-a-bytu>

Dle zjištěných informací o domovním fondu došlo v roce 2011 k nárůstu počtu domů o 14,7 % oproti roku 2001. U bytového fondu došlo ke zvýšení počtu bytů o 8,4 %. Zároveň došlo ke zvýšení podílu neobydlených bytů na jejich celkovém počtu.

Zájemců o informace týkající se stavby rodinného domu bývá ročně okolo 20.

Obec Rychnověk nevlastnila k 15. 2. 2019 žádné objekty k bydlení ani bytové jednotky.

### 2.1.5.2 Školství a vzdělávání

Informace o škole a školských zařízeních v obci Rychnověk shrnuje tabulka 18.

**Tabulka 18 Informace o škole a školských zařízeních v obci Rychnověk k 28. 6. 2018**

Název zařízení	Adresa	Zřizovatel	Internetové stránky
Mateřská škola, Rychnověk-Zvole, okres Náchod	Rychnověk-Zvole 1	Obec Rychnověk	<a href="http://www.skolkarychnovek.cz">www.skolkarychnovek.cz</a>
Základní škola Rychnověk-Zvole, příspěvková organizace	Zvole 78	Obec Rychnověk	<a href="http://zsrychnovek.edupage.org">zsrychnovek.edupage.org</a>

**Zdroje:** Vlastní zpracování dle Internetových stránek jednotlivých zařízení

Do **základní školy** v místní části Zvole chodily od jejího vzniku také děti z Rychnovka i Doubravice. Od roku 1960 děti z Doubravice mají možnost docházet do nedaleké České Skalice, protože sem existuje autobusové spojení. V období let 1979–1995 dojížděli žáci od 4. ročníku do Jaroměře.[2] V následujícím školním roce byl opět zřízen 5. ročník, který fungoval do roku 2006. Školní rok 2006/2007 přinesl zásadní změnu, neboť došlo ke změně zřizovatele z obce na Základní školu Na Ostrově v Jaroměři.[1] Děti byly vyučovány v 1. – 3. ročníku. Postupně se počet dětí zvyšoval, a tak mohla být ve školním roce 2013/2014 zřízena druhá třída a děti jsou vyučovány ve dvoutřídce, společně 1. a 3. ročník a v další třídě 2. a 4. ročník. Od školního roku 2018/2019 škola opět přechází pod správu obce, obec se stává zřizovatelem školy. V budově se nachází tělocvična, součástí školy je i školní družina a pozemek pro venkovní aktivity.

**Mateřská škola** byla od svého zřízení v roce 1960 umístěna v budově bývalé fary.[1] Budova je po vnitřní i vnější rekonstrukci, ke které došlo v letech 2011–2013. Byla zateplena fasáda, opravena střecha, položeny nové podlahové krytiny a provedena výmalba.[10] Kapacita mateřské školy je v současné době naplněna. Součástí mateřské školy je i školní jídelna, kterou využívají i děti ze základní školy.

Tabulka 19 uvádí počty dětí a žáků navštěvujících školu v obci Rychnovek ve školních letech 2014/2015 až 2017/2018.

**Tabulka 19 Počet dětí/žáků navštěvujících školu v obci Rychnovek ve školních letech 2013/2014 až 2017/2018**

Název zařízení	kapacita zařízení	2013 / 2014	2014 / 2015	2015 / 2016	2016 / 2017	2017 / 2018
Mateřská škola, Rychnovek-Zvole, okres Náchod	27	27	27	27	27	27
Základní škola Rychnovek-Zvole, příspěvková organizace	40	18	20	26	28	28

**Zdroje:** Internetové stránky a výroční zprávy zařízení, informace od starostky obce

Kapacita mateřské školy je dlouhodobě naplněna. Počet žáků základní školy se postupně zvyšuje.

### 2.1.5.3 Zdravotnictví

Na území obce Rychnovek není zřízeno žádné zdravotnické zařízení.

Nejbližší ordinace praktického lékaře pro dospělé a ordinace stomatologa se nachází v Jaroměři. Nejbližší ordinace praktického lékaře pro děti a dorost se nachází rovněž v Jaroměři. Nejbližší nemocnice se nachází v Jaroměři, dále v Náchodě a v Hradci Králové.

Na území obce není lékárna. Nejbližší lékárny, které lidé můžou navštívit, jsou v Jaroměři.

Na území obce není dům s pečovatelskou službou. Nejbližší dům s pečovatelskou službou je v Jaroměři.

Veterinární ordinace se nachází v Jaroměři.

#### **2.1.5.4 Sociální služby**

Obec Rychnovek nemá zpracovaný komunitní plán sociálních služeb pro území obce.

Na území obce se nenachází žádné zařízení sociálních služeb. Terénní pečovatelskou službu pro zájemce z řad obyvatel obce zajišťuje organizace Pečovatelská služby Jaroměř. Jedná se např. o zajištění pomoci při zvládnutí běžných úkonů péče o vlastní osobu, poskytnutí stravy nebo pomoci při zajištění stravy, pomoci při zajištění chodu domácnosti apod.

K 15. 2. 2019 obec nevykonává obec ze zákona činnost veřejného opatrovníka u žádné osoby, která by měla omezenou právní způsobilost.

Nejbližší domovy pro seniory se nacházejí v Jaroměři, v České Skalici a v Černožicích v okrese Hradec Králové.

#### **2.1.5.5 Kultura**

Kultura a kulturní činnost je pro obec významnou záležitostí. V obci je během kalendářního roku pořádána řada kulturních akcí, např. hasičské plesy, pálení čarodějnic, Zvolské posvícení, Drakiáda atd. Popis a přehled akcí pořádaných v obci, včetně těch kulturních, je již poměrně detailně popsán v kap. 2.1.2.3 Život v obci – akce a události pořádané v obci. Na pořádání kulturních akcí se podílejí jednotlivé spolky a sdružení nebo školy.

Z kulturních zařízení je v obci k dispozici objekt tzv. Teska, kam se však nevejde větší množství osob. Zvolští hasiči mají k dispozici hasičárnu, rychnovští sportovci zázemí sportovního areálu. Výskyt a popis památek, sakrálních staveb apod. je popsán v kapitole 2.1.3.3 Cestovní ruch.

V obci funguje knihovna, jež je odloučeným pracovištěm jaroměřské knihovny. Knihovna je otevřena jednou týdně, vždy v pondělí.

Na území obce se nachází jeden hřbitov, a to v místní části Zvole.

Na území obce se nenachází nemovitá kulturní památka vedená v rámci ústředního seznamu kulturních památek České republiky.

#### **2.1.5.6 Sport a tělovýchova**

V obci Rychnovek se nachází několik sportovních zařízení. Jedná se o sportovní areál pro letní sporty se třemi tenisovými kurty a univerzálním hřištěm na volejbal, nohejbal a malou kopanou. U areálu se nyní nově nacházejí i 4 venkovní posilovací stroje. Dále jsou zde k dispozici fotbalová hřiště u sportovního areálu a u základní školy.

Děti mohou využít hřiště v Rychnovku, kde se nachází houpačky, pružinová houpadla, skluzavka a kolotoč.

Dětské hřiště bylo v roce 2017 vybudováno i v nejmenší části – Doubravici u České Skalice. Dále se v této místní části nachází upravené volejbalové hřiště.

V obci funguje i Sportovní klub Rychnovek a Spolek vodních sportů Zvole.



## **2.1.6 Životní prostředí**

### **2.1.6.1 Současný stav životního prostředí**

#### **1. Horninové prostředí a geologie**

Výskyt ložisek nerostů: ne

Výskyt dobývacích prostorů: ne

Výskyt chráněných ložiskových území: ne

Výskyt starých důlních děl: ne

Výskyt poddolovaných území: ne

Výskyt sesuvných území: ne

#### **2. Vodní režim**

Zastavěné území v záplavovém území Q100: ano (v k. ú. Zvole)

Zastavěné území v aktivní zóně záplavového území: ano (v k. ú. Zvole)

Výskyt ochranných pásem vodních zdrojů: ano (ve všech místních částech)

Výskyt ochranných pásem přírodních léčivých zdrojů nebo zdrojů přírodní minerální vody: ne

Výskyt chráněných oblastí přirozené akumulace vod: ano

Zařazení mezi zranitelné oblasti: ano

**Obrázek 4 Záplavová území**



**Zdroj:** Mapový portál Královéhradeckého kraje, Ovzduší. [online]. Copyright © 2009 Královéhradecký kraj [cit. 2018-06-06]. Dostupné z WWW: <https://limitypudy.vumop.cz/?core=app&zoom=5&center=-628491.2350707975,-1026385.4215874592>

Z obrázku vyplývá, že aktivní záplavová zóna zasahuje do části k. ú. Zvole, a to přívodem z řeky Úpy k vodní elektrárně a zpět do řeky.

### **3. Hygiena životního prostředí**

Existence oblasti se zhoršenou kvalitou ovzduší vzhledem k imisním limitům pro ochranu zdraví: ano

Silnice I. třídy jako zdroj znečištění ovzduší v zastavěném území: ne

Stacionární zdroj znečištění ovzduší: ne

Výskyt ekologických zátěží: ne

Odkaliště: ne

### **4. Ochrana přírody, krajiny a památek**

Chráněná krajinná oblast: ne

Zastavěné území v I. zóně CHKO: ne

NATURA 2000 - evropsky významná lokalita: ano (Stará Metuje v k. ú. Rychnověk)

NATURA 2000 - ptačí oblast: ne

Národní přírodní rezervace: ne

Přírodní rezervace: ne

Přírodní památka: ano (Stará Metuje v k. ú. Rychnověk)

Památný strom (jedná se o výčet druhů nikoliv počet): ne

*Ochrana krajiny:*

Krajinná památková zóna: ne

Významné krajinné prvky registrované: ano (Zvolská stráž)

*Ochrana památek:*

Archeologické naleziště: ano

Památka UNESCO: ne

Městská památková rezervace: ne

Vesnická památková rezervace: ne

Vesnická památková zóna: ne

Nemovitě kulturní památky: ne

## **5. Zemědělský půdní fond a pozemky určené k plnění funkcí lesa**

**Obrázek 5 Skupiny půdních typů na území obce Rychnověk**



**Zdroj:** Geoportál Sowac – GIS, Mapy zemědělské půdy. [online]. © 2016 [cit. 2018-06-06]. Dostupné z WWW: <https://statistiky.vumop.cz/?core=map>

Na obrázku č. 5 je vidět, že na území obce jsou nejvíce zastoupeny rendziny a pararendziny vytvořené na karbonátových horninách a zeminách. Obsah skeletu závisí na půdotvorném substrátu. Dále jsou zastoupeny kambizemě dystrické, podzoly, kryptopodzoly, které se vyvinuly ve vyšších polohách vrchovin a v horách. Tyto půdy obsahují méně kvalitního humusu. Zejména v k. ú. Doubravice jsou hnědozemě.

### Zemědělský půdní fond a jeho ochrana

Zemědělský půdní fond (ZPF) tvoří pozemky zemědělsky obhospodařované (orná půda, chmelnice, vinice, zahrady, ovocné sady, louky, pastviny) a půda, která byla a má být nadále zemědělsky obhospodařována, ale dočasně obdělávána není<sup>7</sup>. Následující tabulka 20 obsahuje informace týkající se zastoupení ZPF a nezemědělské půdy v jednotlivých k. ú. obce Rychnověk.

**Tabulka 20 Zastoupení ZPF a nezemědělské půdy v jednotlivých katastrálních územích v obci Rychnověk podle katastrálních území k 4. 8. 2019 (v m<sup>2</sup>)**

Katastrální území	Doubravice	Rychnověk	Zvole	Obec Rychnověk celkem
<b>Výměra m<sup>2</sup></b>				
Nezemědělská půda	517 812	713 664	307 859	1 539 335
ZPF	2 964 533	4 497 453	2 336 816	9 798 802
<b>Procentuální podíl zastoupení</b>				
Nezemědělská půda	14,87 %	13,69 %	11,64 %	13,58 %
ZPF	85,13 %	86,31 %	88,36 %	86,42 %

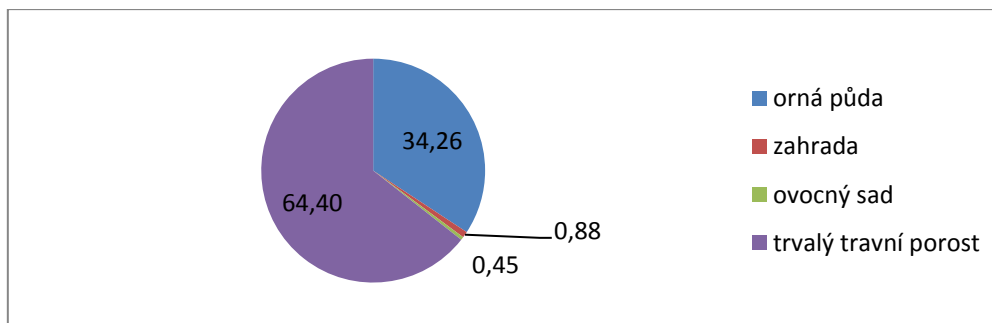
**Poznámky:** Do ZPF byly zařazeny druhy pozemků: orná půda, zahrada, ovocný sad a trvalý travní porost. Zařazeny by byly i druhy pozemku chmelnice a vinice, ty se však na území obce Rychnověk nevyskytují. Do nezemědělské půdy byly zařazeny druhy pozemků: lesní pozemek, vodní plocha, zastavěná plocha a nádvoří a ostatní plocha.

**Zdroj:** Aplikace Českého úřadu zeměměřického a katastrálního „Nahlížení do katastru nemovitostí“ [online]. [cit. 2019-08-07]. Dostupná z: <http://nahlizeniidokn.cuzk.cz/>.

Zastoupení ZPF je ve všech místních částech obce Rychnověk podobné – procentuelně se nejvíce vyskytuje v k. ú. Zvole, nejméně v k. ú. Doubravice, v absolutním poměru se pak nejvíce vyskytuje v k. ú. Rychnověk.

Pro přehlednost rozdělení zemědělské a nezemědělské půdy na území obce Rychnověk podle procentuálního zastoupení jednotlivých druhů pozemků znázorňují grafy 5 a 6.

**Graf 5 Zemědělská půda na území obce Rychnověk podle zastoupení jednotlivých druhů pozemků (v %)**

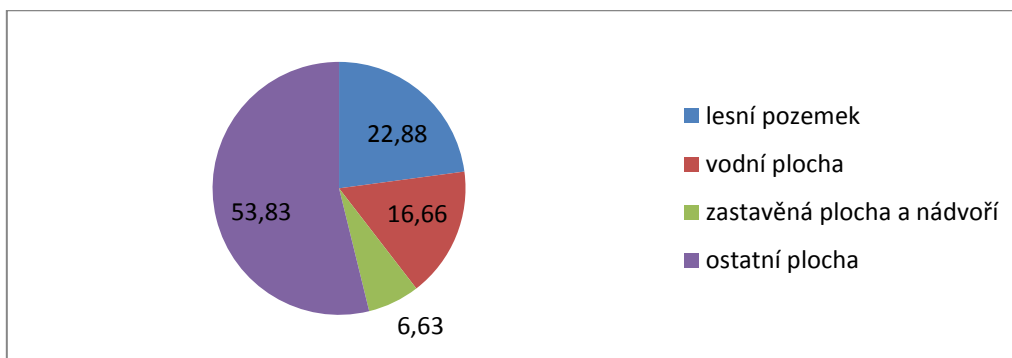


**Zdroj:** Aplikace Českého úřadu zeměměřického a katastrálního „Nahlížení do katastru nemovitostí“ [online]. [cit. 2018-06-10]. Dostupná z: <http://nahlizeniidokn.cuzk.cz/>

<sup>7</sup> Zdroj a blíže viz § 1 zákona č. 334/1992 Sb., o ochraně zemědělského půdního fondu

Z grafu vyplývá, že nejvíce je zastoupen trvalý travní porost, dále orná půda.

**Graf 6** Nezemědělská půda na území obce Rychnovek podle zastoupení jednotlivých druhů pozemků (v %)



**Zdroj:** Aplikace Českého úřadu zeměměřického a katastrálního „Nahlížení do katastru nemovitostí“ [online]. [cit. 2018-06-10]. Dostupná z: <http://nahlizeniidokn.cuzk.cz/>

Graf ilustruje, že nezemědělskou půdu tvoří nejvíce ostatní plocha obsahující např. silnice, dráhu, ostatní komunikace nebo neplodná půda.

Ochrana zemědělského půdního fondu (ZPF) souvisí s hodnocením kvality půd, která se hodnotí pomocí tzv. bonitovaných půdně ekologických jednotek (BPEJ)<sup>8</sup>. Ochrana půd se dělí celkem do pěti tříd<sup>9</sup>. V obci Rychnovek se vyskytují území ve II. – V. stupni ochrany. Bonitně nejceněnější půda se nachází v údolí řek Rychnovek a Zvole, jejíž katastrální území však do obce nezasahuje.

<sup>8</sup> BPEJ je pětimístný číselný kód charakterizující zemědělské pozemky. Jednotlivé číselné hodnoty vyjadřují hlavní půdní a klimatické podmínky, které mají vliv na produkční schopnost zemědělské půdy a její ekonomické ohodnocení (zdroj: <http://bpej.vumop.cz/>).

<sup>9</sup> Do 1. třídy ochrany jsou zařazeny bonitně nejceněnější půdy, které je možno odejmout ze zemědělského půdního fondu pouze výjimečně, a to převážně na záměry související s obnovou ekologické stability krajiny, případně pro liniové stavby zásadního významu. Do 2. třídy ochrany jsou zařazeny zemědělské půdy, které mají nadprůměrnou produkční schopnost. Ve vztahu k ochraně zemědělského půdního fondu jde o půdy vysoce chráněné, jen podmíněně odnímatelné a s ohledem na územní plánování také jen podmíněně zastavitelné. Do 3. třídy jsou zařazeny zemědělské půdy, které mají průměrnou produkční schopnost, do 4. třídy zemědělské půdy, které mají podprůměrnou produkční schopnost a do 5. třídy zemědělské půdy, které jsou velmi málo produkční (zdroj: ÚAP ORP Náchod, dostupné z: <http://www.mestonachod.cz/mestsky-urad/vystavba/uap/>, Internetové stránky Výzkumného ústavu meliorací a ochrany půdy <http://www.vumop.cz/>).

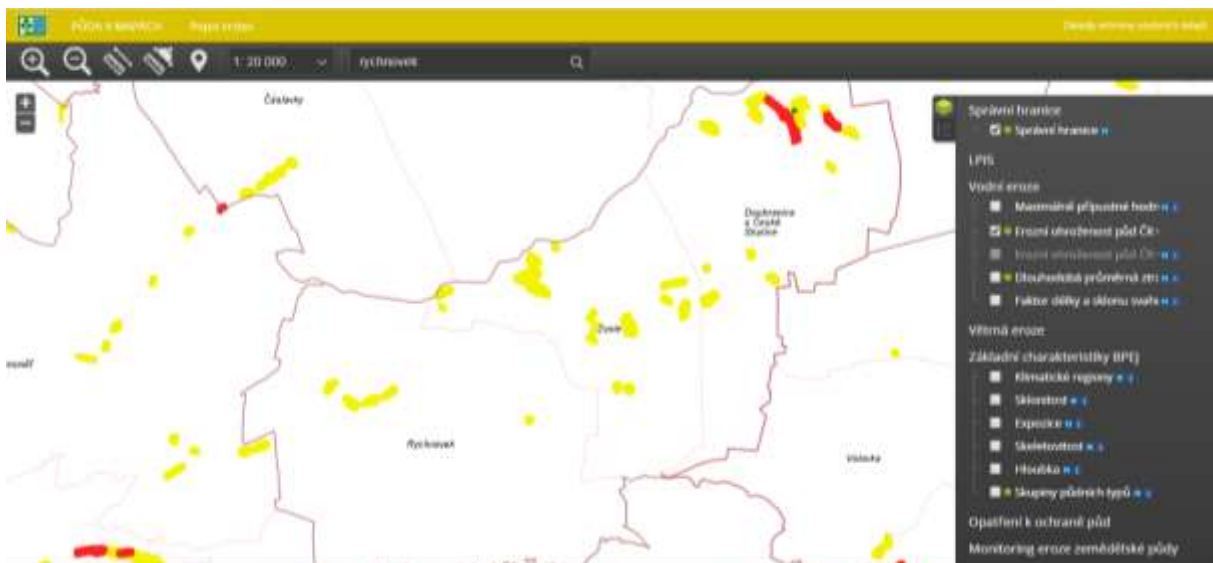
Obrázek 6 Ochrana ZPF v obci Rychnovek



Zdroj: Geoportál SOWAC-GIS [online]. [cit. 2018-07-14]. Dostupné z: <http://geoportal.vumop.cz/>.

Ohroženost půd vodní erozí na území obce Rychnovek je znázorněna na obrázku 7. Z tohoto obrázku vyplývá, že nejvíce ohroženou částí Doubravice u České Skalice, a to vzhledem ke členitosti území.

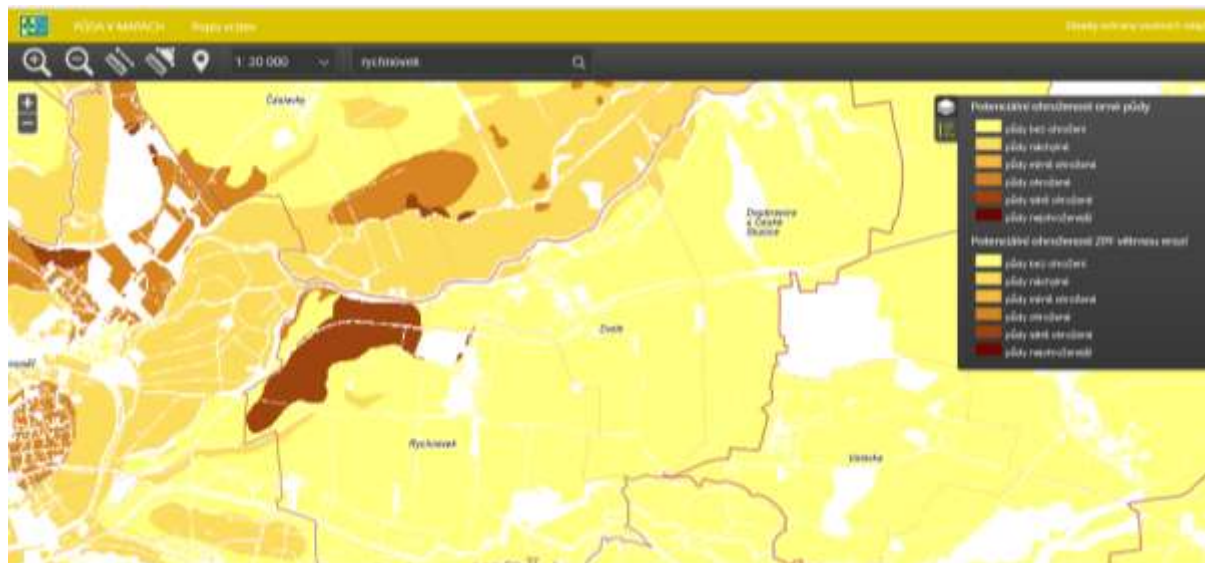
Obrázek 7 Ohroženost půd vodní erozí na území obce Rychnovek



Zdroj: Geoportál SOWAC-GIS [online]. [cit. 2018-07-14]. Dostupné z: <http://geoportal.vumop.cz/>.

Potencionální ohroženost ZPF větrnou erozí na území obce znázorňuje obrázek 8.

**Obrázek 8** Potencionální ohroženost ZPF větrnou erozí na území obce Rychnověk



**Poznámka:** Půdy s mírou ohrožení uvedené v legendě a nezachycené na obrázku graficky, jsou uvedeny z důvodu přehlednosti, jak je potencionální ohroženost půd členěna.

**Zdroj:** Geoportál SOWAC-GIS [online]. [cit. 2018-07-14]. Dostupné z: <http://geoportal.vumop.cz/>.

Z obrázku 8 je patrné, že nejohroženější částí je v severozápadní části k. ú. Rychnověk. Ostatní půda je buď bez ohrožení, náchylná (největší část území) nebo méně ohrožená.

## 2.1.7 Správa obce

### 2.1.7.1 Obecní úřad a kompetence obce

V komunálních volbách, které proběhly na podzim roku 2018, kandidovala čtyři sdružení SNK ZVOLE-DOUBRAVICE-RYCHNOVEK, Rychnověk-Zvole-Doubravice, Občané pro obec a SNK S LIDMI PRO LIDI. Bylo zvoleno celkem 9 zastupitelů (z toho 3 ženy a 6 mužů). Zastupitelstvo zvolilo z řad svých členů **starostku Veroniku Velackovou** a **dva místostarosty Tomáše Drtinu a Ing. Tomáše Valáška**. Funkce starosty je v obci Rychnověk vykonávána jako dlouhodobě uvolněna<sup>10</sup>. Zvolení místostarostové obce jsou pro výkon své funkce neuvolněni<sup>11</sup>. Funkce tajemníka není v obci zřízena.

Zastupitelstvo má řadu různorodých pravomocí<sup>12</sup>. Zastupitelé se schází dle potřeby, nejméně však jednou za 3 měsíce. Zasedání je vždy veřejné a svolává jej starosta obce. Na zasedání zastupitelstva jsou probírány a diskutovány věci týkající se obce a v případě nutnosti dochází také k hlasování. Výkonná moc v oblasti samostatné působnosti přísluší radě obce, avšak ta není v obci zřízena, neboť zastupitelstvo obce je složeno z méně než 15 členů. Pravomoci příslušející radě obce jsou rozděleny mezi zastupitelstvo a starostu obce. Pracovní porada zastupitelstva se koná každý měsíc.

<sup>10</sup> Slovo uvolněný znamená, že dotýčný vykonává pouze svoji funkci starosty, je uvolněn z pracovního poměru, který před svým zvolením vykonával (<http://denik.obce.cz/>).

<sup>11</sup> Neuvolněný znamená, že kromě povinností souvisejících s pozicí místostarosty, vykonává dotýčný ještě své civilní zaměstnání.

<sup>12</sup> Konkrétní pravomoci jsou uvedeny v §84 a §85 zákona č. 128/2000 Sb., o obcích

V obci jsou zřízeny dva výbory: finanční a kontrolní (tyto výbory zastupitelstvo musí zřídit vždy<sup>13</sup>). Finanční výbor je jednak kontrolním orgánem zastupitelstva obce, ale také současně iniciačním orgánem. Má především za úkol kontrolovat hospodaření s majetkem a finančními prostředky obce, zároveň však může iniciativně navrhnout vhodné čerpání finančních prostředků. Kontrolní výbor převážně provádí kontrolu plnění usnesení zastupitelstva obce. Oba výbory jsou v obci složeny ze tří členů, přičemž je řídí předseda.

Obec zřizuje vlastní příspěvkovou organizaci, kterou je Mateřská škola, Rychnověk-Zvole, okres Náchod. K mateřské škole připadá i hřiště, hospodářská budova a jídelna sídlící přímo v budově mateřské školy.

Dále obec zřizuje příspěvkovou organizaci Základní škola Rychnověk-Zvole.

**Tabulka 21 Příspěvkové organizace zřizované obcí Rychnověk k 1. 9. 2018**

Název příspěvkové organizace	Adresa	IČ	Oblast činnosti	Internetové stránky
Mateřská škola, Rychnověk-Zvole, okres Náchod	Zvole 1, 552 25 Rychnověk	71010297	všestranná péče dětem předškolního věku, provoz školní jídelny	<a href="http://www.skolkarychnovek.cz/">http://www.skolkarychnovek.cz/</a>
Základní škola Rychnověk-Zvole, příspěvková organizace	Zvole 78	07009411	činnost základní školy a školní družiny	<a href="http://zsrychnovek.edupage.org">zsrychnovek.edupage.org</a>

**Poznámky:** Název příspěvkové organizace je uveden tak, jak je registrována v ARESU.

**Zdroj:** ARES [http://www.info.mfcr.cz/ares/ares\\_es.html.cz](http://www.info.mfcr.cz/ares/ares_es.html.cz), informace od starostky obce

Obec má vlastní živnostenské oprávnění, a to v oboru činnosti „Provozování vodovodů a kanalizací a úprava a rozvod užitkové vody“.

### 2.1.7.2 Hospodaření a majetek obce

Rozpočet obce je podrobný finanční plán na jeden kalendářní rok. V obci Rychnověk je rozpočet na daný rok obvykle schvalován na začátku daného roku (např. rozpočet na rok 2018 byl schválen v březnu roku 2018). Sestavený rozpočet musí být předložen zastupitelstvu obce, které jej schvaluje. Rozpočet tvoří příjmová a výdajová část. Sestavený rozpočet musí být dlouhodobě vyrovnaný, to znamená příjmy = výdaje. Když se následně hodnotí rozpočet za uplynulý rok, skutečnost může být odlišná, tedy že příjmy byly větší než výdaje, nebo naopak. Příjmovou a výdajovou stranu rozpočtu tvoří celá řada kapitol<sup>14</sup>.

Rozpočet obce Rychnověk na rok 2019 je plánovaný jako schodkový, kde předpokládané příjmy jsou 8 762 900 Kč, předpokládané výdaje 11 058 098 Kč. Schodek ve výši 2 295 198 Kč bude hrazen z přebytku hospodaření z minulých let a obnovy infrastruktury. Vyšší výdaje jsou plánovány především na investiční aktivity, jako je oprava sociálního zařízení v ZŠ, opravy silnic a chodníků, vypracování projektových dokumentací nebo opravu hasičské zbrojnice ve Zvoli.[12]

<sup>13</sup> § 117, odst. 2 zákona č. 128/2000 Sb., o obcích

<sup>14</sup> Příjmy a výdaje rozpočtu obce tvoří zejména: příjmy viz §7 zákona č. 250/2000 Sb., výdaje viz §9 zákona č. 250/2000 Sb., o rozpočtových pravidlech územních rozpočtů



Tabulka 22 znázorňuje informace o tom, jak se plánovaný rozpočet liší se skutečností. Uvedeny jsou dále informace o struktuře příjmů a výdajů v procentuálním vyjádření.

**Tabulka 22 Vývoj plánovaného a skutečného rozpočtu obce Rychnověk v letech 2016–2018**

rok		2016	2017	2018
plán-příjmy (v tis. Kč)		8 230	8 515	8 269
plán-výdaje (v tis. Kč)		13 424	10 244	11 204
skutečnost-příjmy (v tis. Kč)		14 911	10 586	12 154
z toho (v %)	daňové příjmy	80,12 %	58,74 %	75,98 %
	kapitálové příjmy	4,33 %	4,27 %	0,14 %
	nedaňové příjmy	15,45 %	36,99 %	9,50 %
	dotace	0,10 %	-	14,38 %
skutečnost-výdaje (v tis. Kč)		16 213	8 607	9 875
z toho (v %)	výdaje na činnost a provoz	65,82 %	37,46 %	65,13 %
	investiční výdaje	34,18 %	62,54 %	34,87 %

**Zdroje:** Vlastní zpracování dle Informačního portálu Ministerstva financí MONITOR [online]. [cit. 2018-07-15]. Dostupné z: <http://monitor.statnipokladna.cz/>.

V roce 2016 byl schodkový rozpočet, jelikož se dobudovala kanalizace. Roky 2017 i 2018 již byly přebytkové. Na vyšší příjmy měly vliv daňové i nedaňové příjmy a přijaté transfery.

#### Zdroje financování a investiční aktivita

Obec Rychnověk využívá pro financování svých aktivit nejčastěji prostředky z vlastních příjmů, ale také dotace.

Tabulka 23 uvádí některé investiční akce, které proběhly v obci Rychnověk v nedávných letech.

**Tabulka 23 Příklady investičních akcí, které proběhly v obci Rychnověk v období let 2013–2018**

Investiční akce	Období realizace	Celkové výdaje projektu včetně DPH	Hrazeno z dotace (v Kč)	Poskytovatel dotace	Dotací program
Zateplení budovy MŠ	2013	1 285 908 Kč	854 693,10 Kč	EU	OP Životní prostředí
Vybavení ZŠ	2013	300 000 Kč	240 000 Kč	MŠMT	
Technické zázemí v Tesku	2013–14	75 000 Kč	67 500 Kč	MAS	
Elektroinstalace v MŠ	2015	287 500 Kč	250 000 Kč	KHK	
Rekonstrukce chodníků	2015	6 970 317 Kč	5 105 800 Kč	SFDI	
Vybudování splaškové kanalizace	2015–16	46 700 000 Kč	35 000 000 Kč	EU	OP Životní prostředí
Vybudování zázemí ve sportovním areálu SK Rychnověk	2017	3 168 000 Kč	0 Kč		
Pořízení štěpkovače a kompostérů pro obec Rychnověk	2018–19	754 435 Kč	641 270 Kč	EU	OP Životní prostředí

**Vysvětlivky:** EU = Evropská unie, OP = operační program, MŠMT = Ministerstvo školství, mládeže a tělovýchovy, MAS = Místní akční skupina, KHK = Královéhradecký kraj, SFDI = Státní fond dopravní infrastruktury,

**Zdroje:** Obec Rychnověk

Největší investiční akcí, která proběhla v obci v nedávném období, byla akce vybudování kanalizační stokové sítě v rámci projektu Čisté Labe z Jaroměřska III, jehož žadatelem o dotaci byl Dobrovolný svazek obcí Jaroměřsko.

Výčet investičních akcí uvedených v předchozí tabulce není konečný a v daném období proběhla i řada dalších investičních akcí (např. rekonstrukce hasičské zbrojnice v Rychnovku, výměna střešní krytiny na stodole u MŠ).

V dalších letech je v obci plánována také řada investičních akcí, např. vybudování kulturně společenského centra obce, dobudovat chodníky ve všech místních částech, vystavět nový chodník u silnice II. třídy v zatáčce v Rychnovku a přizpůsobit stávající komunikaci, úprava veřejných prostranství atd.

### Majetek obce

Majetek ve vlastnictví obce můžeme podle povahy rozdělit na movitý a nemovitý. Do movitého majetku patří různé předměty, např. dopravní prostředky, zařízení, materiál apod. Nemovitý majetek představují pozemky, budovy a další vlastněné prostory<sup>15</sup>.

V srpnu 2018 vlastnila obec řadu movitých věcí, např. osobní automobil značky Dacia-Logan, traktor VIVID na sečení i zimní údržbu chodníků, dva zahradní traktůrky, štěpkovač, kompostéry atd.

**V srpnu 2018 vlastnila obec Rychnověk celkem 11 staveb.** Informace k těmto stavbám jsou uvedeny v následující tabulce.

**Tabulka 24: Stavby ve vlastnictví obce Rychnověk podle jednotlivých katastrálních území (k 30. 11. 2018)**

Obec Rychnověk		
Informace ke stavbám	Číslo parcely, kde stavba stojí (případně k. ú.)	Typ stavby
Hasičská zbrojnice	k. ú. Zvole, p. č. 85	objekt občanské vybavenosti
Obecní domek	k. ú. Zvole, p. č. 86	objekt občanské vybavenosti
Prodejna	k. ú. Zvole, p. č. 91/2	stavba občanského vybavení
Budova mateřské školy	k. ú. Zvole, p. č. 27	jiná stavba
Budova základní školy	k. ú. Zvole, p. č. 16	objekt občanské vybavenosti
Obecní úřad	k. ú. Rychnověk, p. č. 1	objekt k bydlení
Obecní dům Tesko	k. ú. Rychnověk, p. č. 428	jiná stavba
Budova bývalé vrátnice	k. ú. Rychnověk, p. č. 426	jiná stavba
Obecní dům (knihovna)	k. ú. Doubravice u České Skalice, p. č. 38	objekt občanské vybavenosti
SK Rychnověk	k. ú. Rychnověk, p. č. 145/2	jiná stavba
HZ Rychnověk	k. ú. Rychnověk, p. č. 145/3	jiná stavba

**Zdroj:** Informace od starostky obce

Z tabulky 24 vyplývá, že obec vlastní zejména stavby sloužící pro své potřeby i potřeby občanů. Obec nevlastní bytové domy.

<sup>15</sup> Zdroj: Internetové stránky encyklopedie Wikipedia <http://cs.wikipedia.org/>

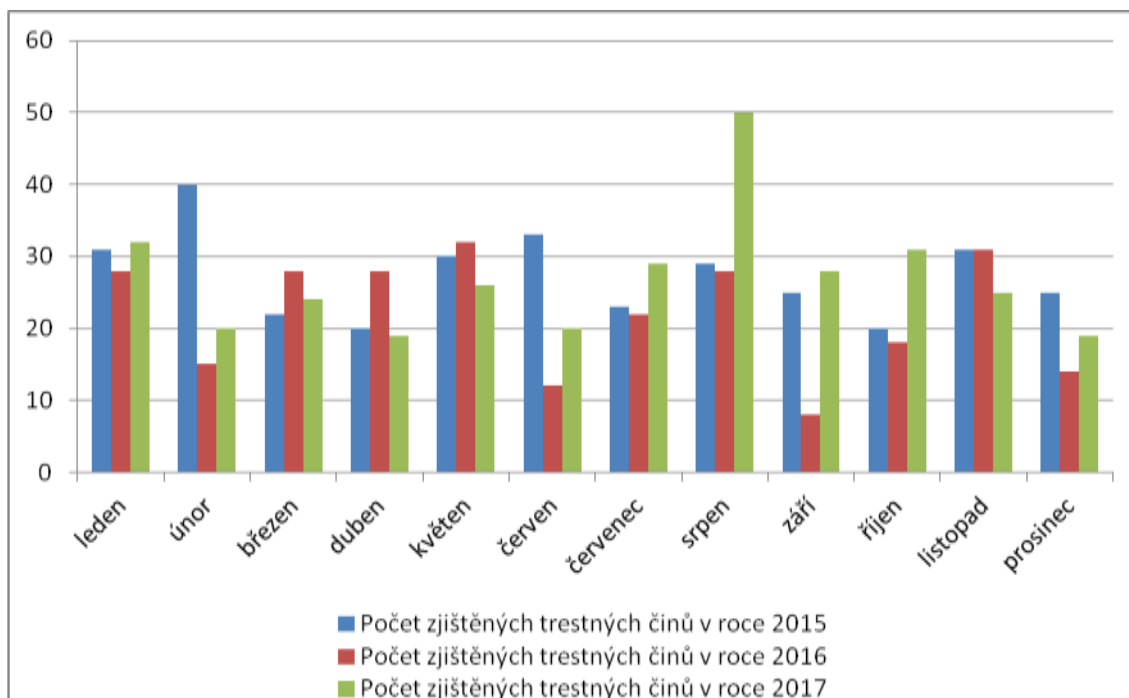
### 2.1.7.3 Bezpečnost

Území obce Rychnovek spadá z hlediska zajišťování bezpečnosti pod **obvodní oddělení Jaroměř Policie České republiky** (OOP PČR Jaroměř)[13]. Obecní policie není v obci Rychnovek zřízena.

#### Statistiky kriminality a jejich zhodnocení

Co se týče statistiky kriminality, počet zjištěných trestných činů v územní působnosti OOP Jaroměř (Čáslavky, Dolany, Krábčice, Sebuč, Svinišany, Brod, Běluň, Heřmanice, Slotov, Hořenice, Chvalkovice, Střeziměřice, Velká Bukovina, Výhled, Miskolezy, Cihelny, Dolní dolce, Jakubské předměstí, Jaroměř, Jezbiny, Josefov, Pražské Předměstí, Semonice Starý Ples, Jasenná, Nový Ples, Dolní Ples, Rasošky, Neznášov, Rožnov, Doubravice u České Skalice, Rychnovek, Zvole, Roztoky, Šestajovice, Hustřířany, Velichovky, Velký Třebešov, Vlkov) dokumentuje graf 7.

**Graf 7 Počet zjištěných trestných činů v územní působnosti OOP Jaroměř v jednotlivých měsících v letech 2015, 2016 a 2017**

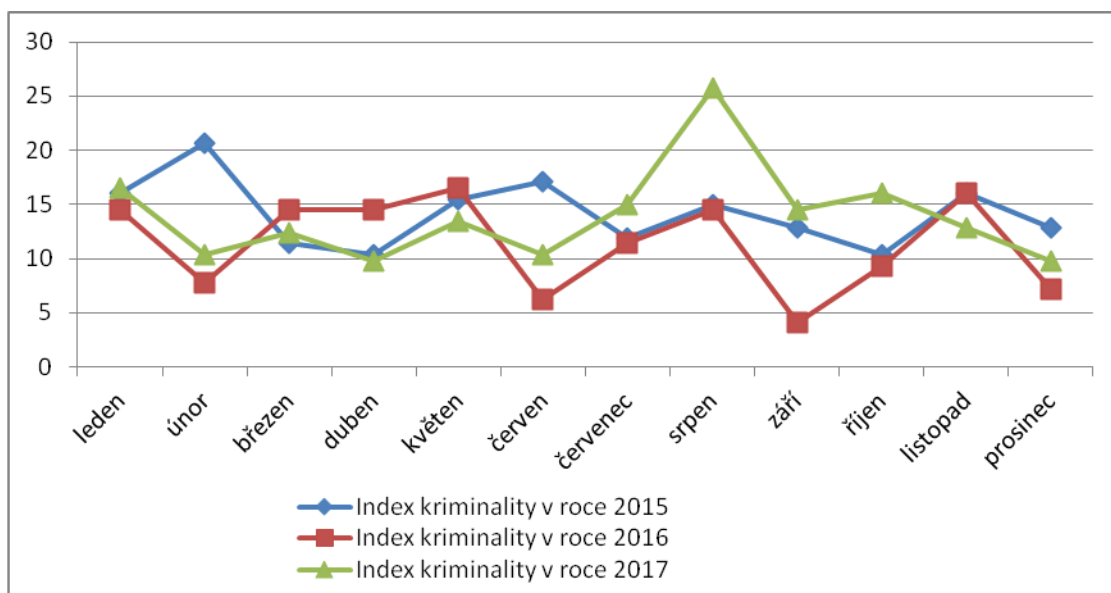


**Zdroj:** Databáze MAPAKRIMINALITY.CZ [online]. [cit. 2018-04-15]. Dostupná z: <http://www.mapakriminality.cz/>

Z grafu 7 vyplývá, že počet zjištěných trestných činů byl v některých měsících ve sledovaných letech poměrně vyrovnaný, konkrétně v měsících leden, březen, květen a listopad. V některých měsících byl počet trestných činů výrazněji vyšší v roce 2015 oproti roku 2016 a 2017 (únor, červen a prosinec). V roce 2017 došlo k výraznému nárůstu kriminality v měsících srpen a listopad oproti letům 2015 a 2016.

Graf 8 znázorňuje index kriminality<sup>16</sup> na území OOP Jaroměř v jednotlivých měsících v letech 2015, 2016 a 2017. Z uvedeného grafu vyplývá, že míra kriminality nevykazuje v území OOP Jaroměř určitý výrazný trend v rámci nějakého období během kalendářního roku. Lze však konstatovat, že ve všech sledovaných letech bylo značné míry kriminality dosaženo v měsíci srpnu, nižší naopak v měsíci prosinci.

**Graf 8 Index kriminality v územním obvodu OOP Jaroměř v jednotlivých měsících let 2015, 2016 a 2017**



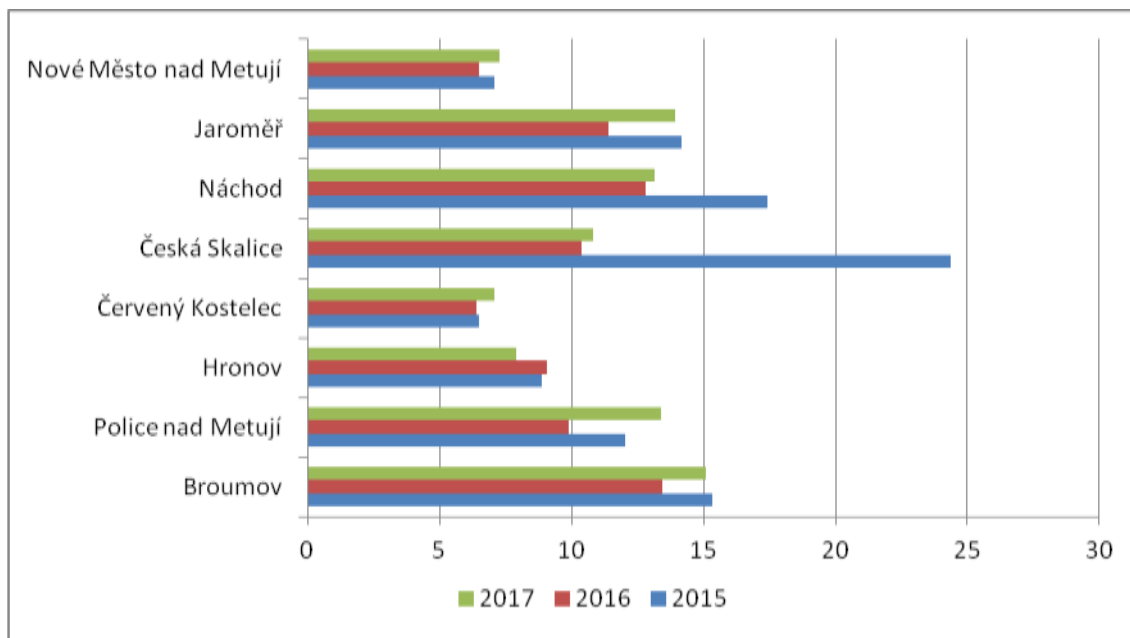
**Zdroj:** Databáze MAPAKRIMINALITY.CZ [online]. [cit. 2018-04-15]. Dostupná z: <http://www.mapakriminality.cz/>

Díky hodnotám tohoto indexu je možné porovnat různorodé populačně a územně velké jednotky.

<sup>16</sup> Index kriminality je vypočítán jako počet spáchaných trestných činů za zvolené časové období na daném území, přepočtený na 10 tisíc obyvatel (<http://www.prevencekriminality.cz/>).

Graf 9 znázorňuje index kriminality v jednotlivých OOP PČR okresu Náchod v letech 2015, 2016 a 2017.

**Graf 9 Index kriminality v jednotlivých OOP PČR územního odboru Náchod v letech 2015, 2016 a 2017**



**Zdroj:** Databáze MAPAKRIMINALITY.CZ [online]. [cit. 2018-04-15]. Dostupná z: <http://www.mapakriminality.cz/>

Z tohoto grafu vyplývá, že v OOP Jaroměř patřil index kriminality ve sledovaných letech k vyšším OOP PČR v rámci okresu Náchod (dále též Náchod, Police nad Metují nebo Broumov). Nižší indexy byly zaznamenány v menších obvodních odděleních (Červený Kostelec, Hronov). Nejvyšší indexy se projeví v roce 2015, a to téměř ve všech OOP.

V rámci bezpečnosti je důležitým prvkem i **protipožární ochrana**. V obci Rychnovek fungují dvě jednotky SDH – SDH Rychnovek a SDH Zvole. Jako protipožární jednotka obce je ustanovena jednotka SDH Zvole. Sdružení je zahrnuto do jednotek požární ochrany kategorie V. Jednotka zasahuje u událostí týkajících se požárů, přírodních událostí, ale i u řady dalších událostí – např. zajištění protipožární ochrany při akcích konaných v obci, atd.

V okrese Náchod se nachází celkem tři stanice Hasičského záchranného sboru České republiky, přičemž nejbližší k obci Rychnovek je stanice v Jaroměři (ulice Na Valech 170). [14]

Obec Rychnovek nemá zpracovaný Povodňový plán.

Výjezdové středisko zdravotnické záchranné služby v obci není, nejbližší je v Jaroměři (ulice Národní 416). [15]

Varovný systém v obci zajišťuje akustická siréna umístěná na budově MŠ. V případě hrozícího nebezpečí funguje varování prostřednictvím hlášení veřejného rozhlasu a předávání informací mezi obyvateli navzájem.

Co se týče **bezpečnosti spojené s automobilovou dopravou**, částí obce Rychnovek prochází silnice II. třídy č. 285. U této silnice je, jak od příjezdu od Jaroměře, tak od Nového Města nad Metují nainstalován radar. Další radar se nachází mezi místními částmi Rychnovek a Zvole, které spojuje silnice III. třídy vedoucí až do místní části Doubravice. Překročení rychlosti však není nijak trestáno.

Bezpečnost chodců u silnice II/285 je zajištěna pouze z části, a to chodníky vybudovanými buď na obou stranách komunikace, případně alespoň na jedné straně. U silnice III. třídy jsou vybudované chodníky pouze u obydlí, mezi Zvolí a Rychnovkem chodníky zcela chybí. Některé chodníky v místní části Rychnovek a Zvole byly díky dotaci ze SFDI rekonstruovány.

Bezpečnostní opatření spojená s dopravou je vhodné řešit v rámci návrhové části.

#### 2.1.7.4 Partnerství obce

Partnerstvím je myšleno jednak zapojení obce Rychnovek do organizací, sdružení, svazků obcí apod., dále spolupráce se subjekty v rámci obce i mimo území obce.

##### Spolupráce se subjekty v rámci obce

Obec Rychnovek spolupracuje se všemi aktivními zájmovými spolky, které v obci působí (přehled spolků a informace k nim jsou uvedeny v kap. 2.1.2.3 Život v obcích). Zájmové spolky pořádají nejrůznější společenské, kulturní a sportovní akce ve spolupráci s obcí nebo naopak obec pořádá různé akce ve spolupráci se spolky.

Opomenout nelze ani spolupráci s podnikatelskými subjekty fungujícími v obci – v některých případech je tato spolupráce více intenzivní, v některých naopak méně.

##### Spolupráce se subjekty mimo obec

Obec Rychnovek nemá partnerskou obec v České republice ani v zahraničí.

Spolupráce s dalšími subjekty mimo obec je nárazová a probíhá v případě, kdy obec potřebuje řešit nějaký konkrétní problém.

##### Členství v zájmových sdruženích a organizacích

Obec Rychnovek je členem **Svazku obcí Metuje**, jehož cílem je ochrana životního prostředí, koordinace územního plánování v regionálním měřítku, koordinace investičních akcí, nebo propagace sdružení a jeho zájmů.<sup>17</sup>

Obec je dále členem **Místní akční skupiny Mezi Úpou a Metují, z. s.**<sup>18</sup>

Rychnovek je členem **Dobrovolného svazku obcí Úpa.**<sup>19</sup>

Obec působí také v **Dobrovolném svazku obcí Jaroměřsko.**<sup>20</sup>

---

<sup>17</sup> Více informací na internetových stránkách o Svazku obcí Metuje [www.obcemetuje.cz](http://www.obcemetuje.cz)

<sup>18</sup> Zdroj a blíže viz: [www.masmum.cz](http://www.masmum.cz)

<sup>19</sup> Zdroj a blíže viz: [www.mikroregionupa.cz](http://www.mikroregionupa.cz)

<sup>20</sup> Zdroj a blíže viz: [www.dsojaromersko.estranky.cz](http://www.dsojaromersko.estranky.cz)

## 2.2 Zhodnocení dotazníkového šetření

Dotazníkové šetření bylo realizováno v dubnu 2019. Občané a subjekty působící v obci měli k dispozici dvě varianty, jak dotazník vyplnit – dotazník byl v papírové podobě distribuován do schránek jednotlivých domácností a dotazník bylo možné vyplnit on-line přímo na internetových stránkách. Dotazník obsahoval celkem 20 otázek:

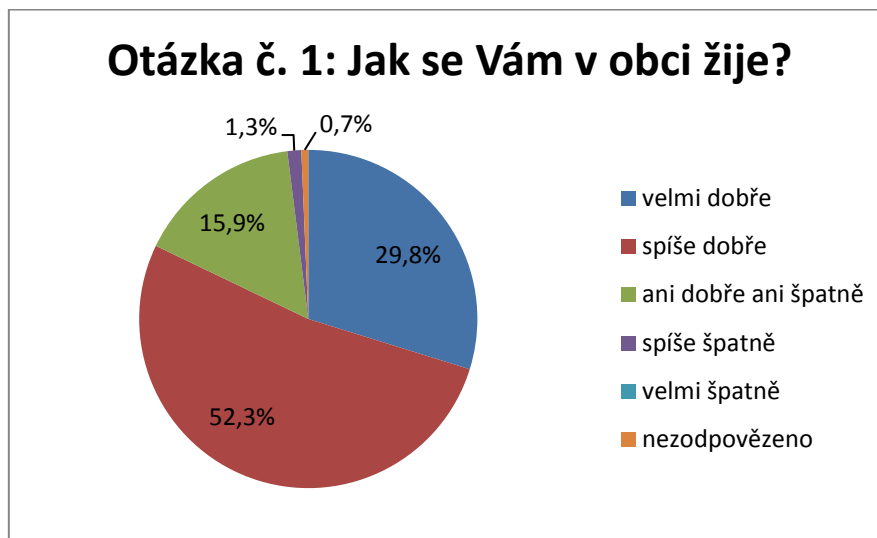
- 1) Jak se Vám v obci žije?
- 2) Co se Vám na Vaší obci nejvíce líbí?
- 3) Co se Vám na Vaší obci nelíbí?
- 4) Jaké služby Vám v obci nejvíce chybí?
- 5) Pokuste se zhodnotit obec z hlediska níže uvedených podmínek (v každém řádku zakroužkujte číslici, která odpovídá míře Vaší spokojenosti)
- 6) Mezilidské vztahy v obci považujete za:
- 7) Myslíte si, že obyvatelé obce mají dostatek příležitostí ke vzájemným společenským kontaktům?
- 8) Jaké komunikační kanály Vám nejvíce vyhovují?
- 9) Sledujete informace o dění v obci na webových stránkách?
- 10) Jste ochoten/ochotna udělat něco pro rozvoj své obce? Pokud ano, jak se můžete zapojit?
- 11) Představte si, že můžete rozhodnout o využití obecních finančních prostředků. Na co byste je přednostně využil/a?
- 12) V obci je diskutována výstavba nového obecního domu, ve kterém se plánují umístit služby pro občany (obchod, pošta, knihovna, obecní úřad a sál pro pořádání nejrůznějších kulturních a sportovních akcí) v ceně převyšující úspory obce. Jak by podle Vašeho názoru mělo být v této věci postupováno?
- 13) Má obec budovat nové plochy pro výstavbu rodinných domů v obci?
- 14) Obecné informace o respondentovi
- 15) Věk
- 16) Bydliště/sídlo/pobočka firmy
- 17) Vaše vzdělání
- 18) Jak dlouho v obci žijete/působíte?
- 19) Typ Vaší domácnosti
- 20) Vaše další náměty, připomínky, komentáře

Kompletní znění dotazníku je náplní přílohy 1.

Celkem bylo odevzdáno 151 vyplněných dotazníků. Obec Rychnověk měla k 1. 1. 2019 643 obyvatel. Když připočteme různorodé subjekty, které v obci působí a které měly možnost dotazník také vyplnit, číslo počtu celkově možných vyplněných dotazníků bude ještě vyšší. Návratnost se tak pohybuje okolo 23,48 %. U některých otázek nebyly vyplněny odpovědi, proto je u nich uvedena další kolonka „nezodpovězeno“.

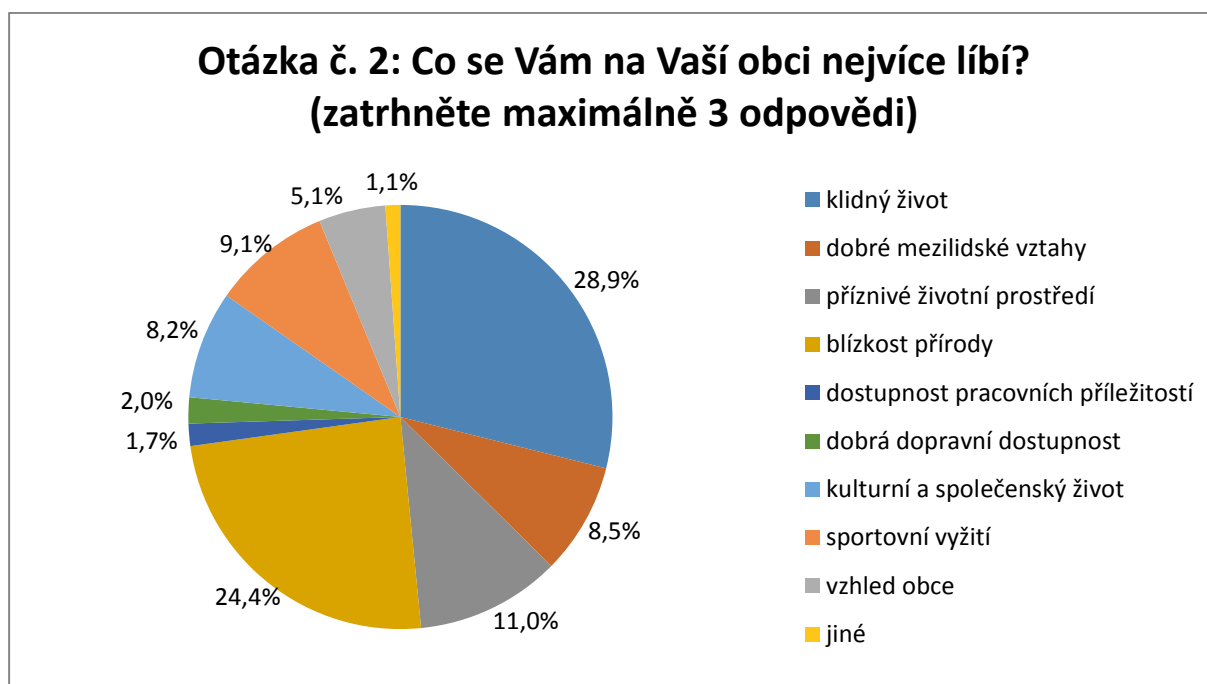
## Výsledky

### Výsledky odpovědí u otázky č. 1



Více než 80 % obyvatel se v obci Rychnověk žije dobře, konkrétně velmi dobře 29,8 % a spíše dobře 52,3 % obyvatel. V absolutních číslech se jedná o 124 respondentů. 15,9 % obyvatel se nežije ani dobře, ani špatně. Nikomu se nežije velmi špatně.

### Výsledky odpovědí u otázky č. 2



28,9 % (102 obyvatel) odpovědělo, že se jim na obci nejvíce líbí klidný život. Blízkost přírody obdivuje 24,4 % obyvatel. K dalším pozitivně hodnoceným oblastem patřilo příznivé životní prostředí (11 %), sportovní vyžití (9,1 %), dobré mezilidské vztahy (8,5 %) nebo kulturní a společenský život (8,2 %). Dále se lidem líbí trampolína u školy, bazén, manželka, „relativně klidný život“, vzhled obce Zvole, poloha obce, blízkost JAR., NA, HK, DVŮR KR., dětské hřiště.



Výsledky odpovědí u otázky č. 3

Otázka č. 3: Co se Vám na Vaší obci nelíbí? (zatrhněte maximálně 3 možnosti)	Počet odpovědí	Podíl
špatné vztahy mezi lidmi	16	6,0%
nezájem lidí o obec	42	15,7%
moc turistického ruchu v letním období	1	0,4%
málo kvalitní životní prostředí	7	2,6%
nedostatek pracovních příležitostí	12	4,5%
nedostatek či špatná dostupnost obchodů a služeb	44	16,5%
nedostatečný kulturní a společenský život	13	4,9%
nevyhovující veřejná doprava	87	32,6%
nedostatečná bytová výstavba	5	1,9%
nepořádek v obci	15	5,6%
špatné podmínky pro podnikání	2	0,7%
jiné	23	8,6%
<b>Celkem</b>	<b>267</b>	<b>100,0%</b>

Na obci se korespondentům nejvíce nelíbí nevyhovující veřejná doprava (87 obyvatel, 32,6 %), dále nedostatek či špatná dostupnost obchodů a služeb (44 obyvatel, 16,5 %) nebo nezájem lidí o obec (42 obyvatel, 15,7 %).

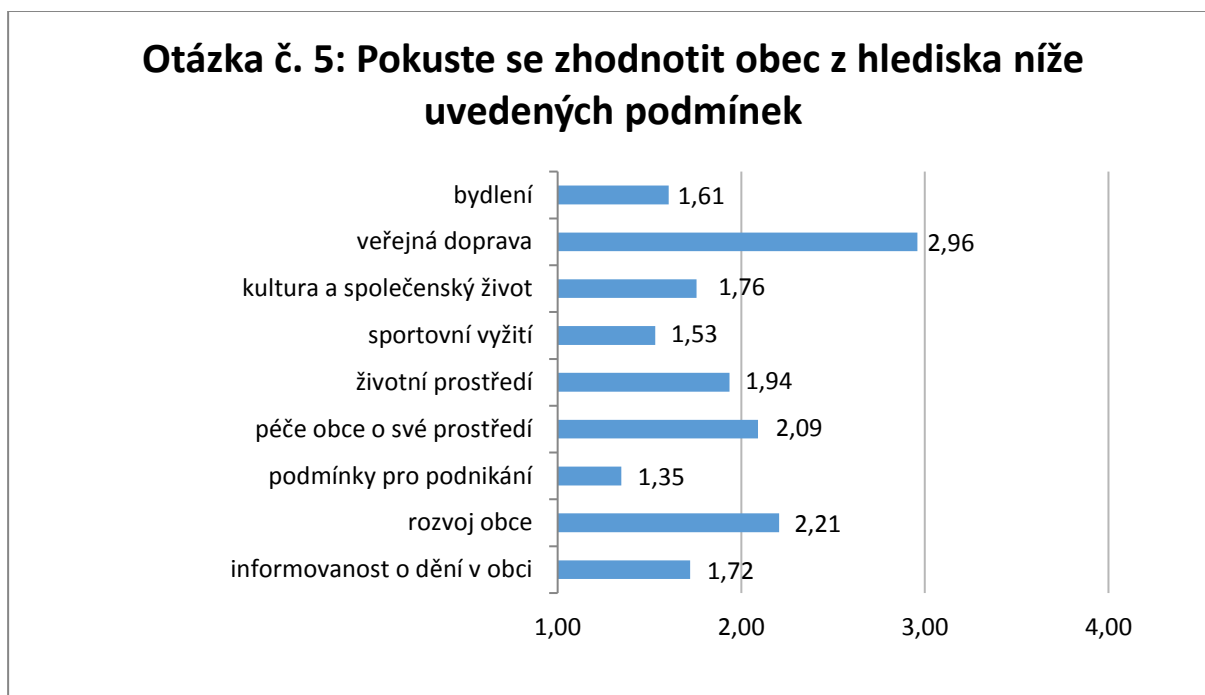
U odpovědi „jiné“ pak někteří respondenti uváděli více odpovědí: špatné ovzduší v topné sezóně 4x, v létě smrad z kompostárny 3x, nadměrný provoz a hluk vozidel 2x, zanedbávání údržby nemovitostí v soukromém vlastnictví/domy v havarijním stavu, více využívat Pedersen cestu auty společností v průmyslové zóně, stále chybí na spoustě míst chodníky, uvítala bych odpadkový koš na psí exkrementy a pytlíky na ně alespoň u školky a školy, místní a přílehlé komunikace, neupravené břehy řeky, nálety letadel, nic "navíc" z pohledu výstavby, údržby obce, žabomyší "tahanice" mezi místními částmi, silnice, auta na chodnicích, voda z řady často rezatá: v hrnci – nechutná záležitost, ve vaně, umyvadle či pračce nepříjemnost, nekvalitní voda z vodojemu, rezatá, parkování aut na chodnicích a kolem domů i když mají dvorek, nezájem lidí udržovat pořádek nejen kolem svých obydlí, chybí kamenný obchod, silnice Zvole – Doubravice.

Výsledky odpovědí u otázky č. 4 – Jaké služby Vám v obci nejvíce chybí?

Obchod s potravinami 16x, pohostinství 10x, kadeřnictví 5x, veřejná doprava 5x, lékař 2x, zubař 5x, společenský sál (obecní dům) 3x, lepší vlaková dostupnost 7x, dopravní obslužnost 3x, kulturní zázemí 2x, obchod ve Zvoli 2x, pedikúra 2x, plyn, optický internet, sport 2x, kultura (dá se nahradit lepší dostupností do Jaroměře a dále), dětské hřiště, akce pro děti, služby spojené se staršími obyvateli, kulturní zázemí, podmínky pro starší lidi, obchody (např. smíšené nebo základní zboží) 9x, "legální" hostinec 3x, plně funkční pošta 2x, 3x obecní dům, jako "centrum" obce, kde by bylo vše na jednom místě, kadeřník 2x, zmrzlina u katalpy 2x, koupaliště 2x, prodej propan-butanového plynu, prodej benzínu za hotovost, větší informovanost, kde jsou nové služby (čistírna oděvů, švec, kadeřník apod.), místně by to bylo složité, lepší obchod, občerstvení, větší pospolitost, školní autobus do ZŠ Rychnověk – Zvole, ubytovna pro důchodce, další služby pro občany, žádné, sběrný dvůr.

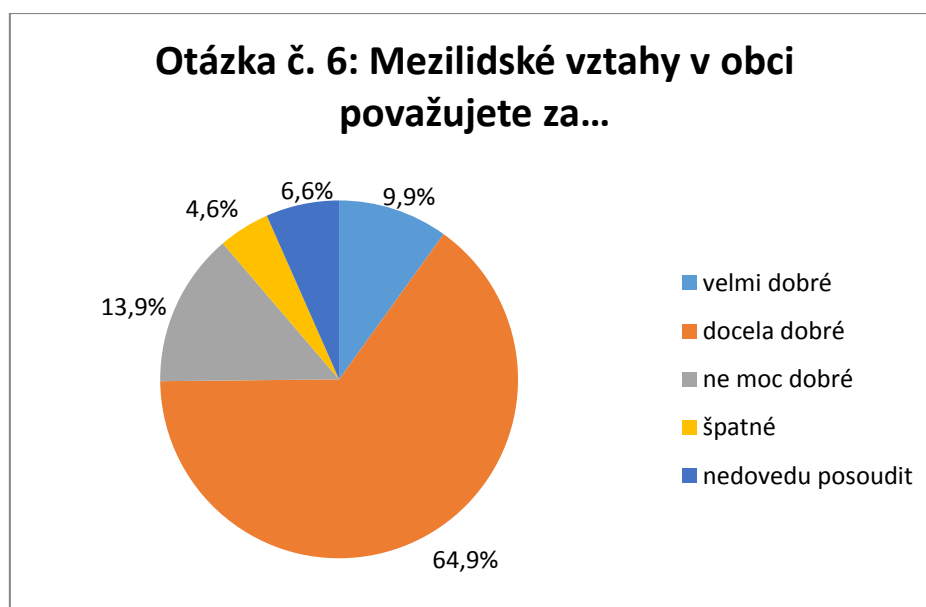
Na obec dané velikosti je rozsah dostupných služeb velmi solidní.

Výsledky odpovědí u otázky č. 5



Nejlépe hodnotili obyvatelé podmínky pro podnikání, dále sportovní vyžití a bydlení. Naopak nejhůře je na tom veřejná doprava, rozvoj obce a péče obce o své prostředí. Někteří lidé se ke všem podmínkám nevyjádřili.

Výsledky odpovědí u otázky č. 6



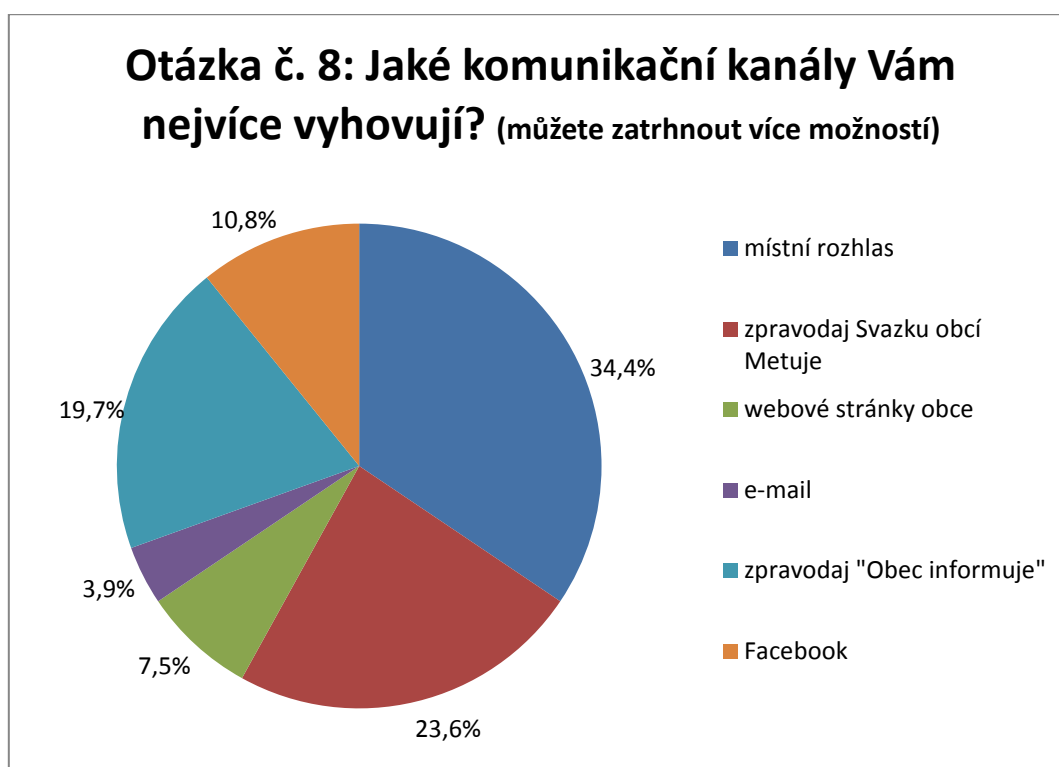
Téměř 75 % lidí považuje mezilidské vztahy v obci za dobré, 6,6 % obyvatel je nedokáže posoudit a 18,5 % se domnívá, že nejsou moc dobré či jsou dokonce špatné.

Výsledky odpovědí u otázky č. 7



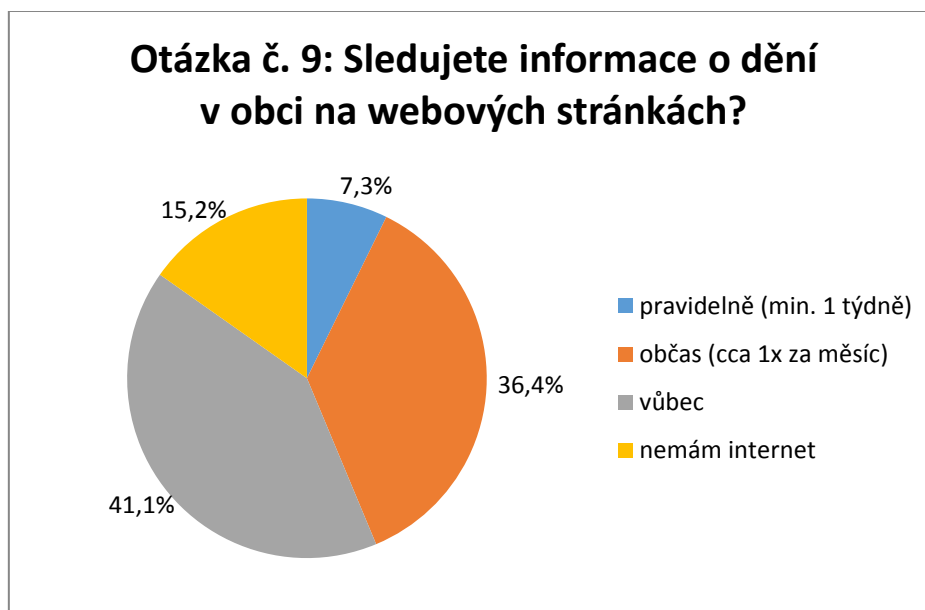
72 % obyvatel obce Rychnověk si myslí, že má dostatek příležitostí ke vzájemným společenským kontaktům. Pouze 21,3 % se domnívá, že příležitostí je nedostatek.

Výsledky odpovědí u otázky č. 8



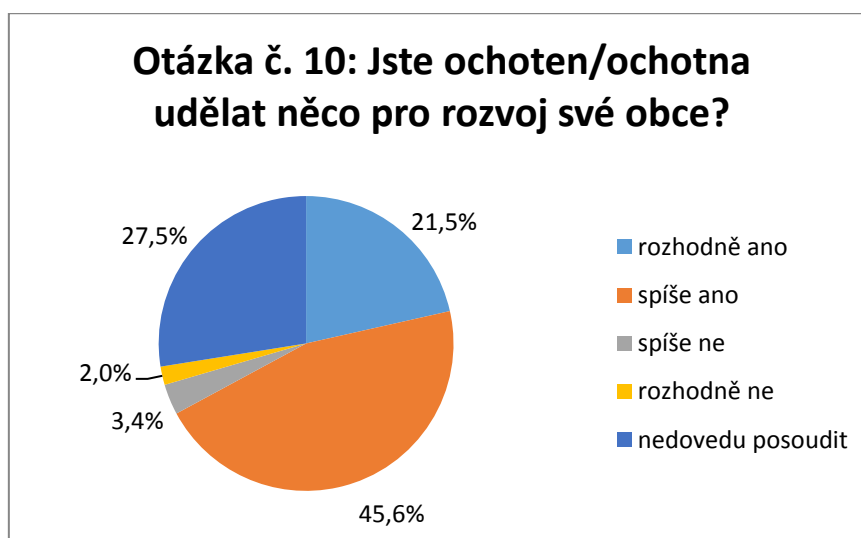
U této otázky lidé zaškrtovali více možností. 34,4 % obyvatel se shodlo, že informace získávají nejčastěji prostřednictvím místního rozhlasu, 23,6 % ze zpravodaje Svazku obcí Metuje, který vychází čtvrtletně. 19,7 % obyvatel uvedlo, že informace získávají ze zpravodaje „Obec informuje“. 5 obyvatel získává informace z vývěsních tabulí, u rozhlasu jeden člověk uvedl, že je špatně slyšet a jedna osoba uvedla, že jí nic nevyhovuje.

Výsledky odpovědí u otázky č. 9



O dění na webových stránkách obce se nezajímá 41,1 % dotázaných a pokud jsou přičteny i osoby, jež nemají internet, jedná se o 56,3 % obyvatel. Občas je sleduje 36,4 % obyvatel, pravidelně 7,3 %.

Výsledky odpovědí u otázky č. 10



Na rozvoji obce je ochotno se podílet 57,1 % oslovených občanů, kteří uváděli, že již jsou zapojeni 6x, veřejné brigády 5x, úklid před domem, komunikací 4x, pomoci, pomocná ruka 3x, kandidovat do zastupitelstva 2x, jak bude potřeba 2x, spoluúčast při organizaci společenských akcích 2x, již se snažíme obec oživit setkáními, jsem ochotna pomoci při organizování akcí, SDH Zvole, dobrovolnictví, pomáhám ve spolcích obce, údržba veřejné zeleně, např. pomocné práce při výstavbě obecního domu (brigády typu akce "Z"), vlastními silami, nebudu překážet, jarní úklid, pomoc při akcích obce, propagace obce, práce, nevím, spolupodílet se na údržbě obce (organizované brigády, úklid exavilánu, fyzicky, osobně, veřejné akce (např. účast při čištění životního prostředí apod.), úklid v obci a okolo obce atd., úklid okolo domů a okolo vesnice. 27,5 % občanů pak nedovede posoudit míru svého zapojení do rozvoje obce.

Výsledky odpovědí u otázky č. 11

<b>Otázka č. 11: Představte si, že můžete rozhodnout o využití obecních finančních prostředků. Na co byste je přednostně využil/a? (zatrhněte maximálně 3 možnosti)</b>	<b>Počet odpovědí</b>	<b>Podíl</b>
zlepšení podmínek pro podnikání	5	1,4%
podpora bytové výstavby (dobudování technické infrastruktury a místních komunikací)	26	7,2%
častější spoje veřejné dopravy	72	20,0%
zřízení dalších provozoven obchodů a služeb v obci	59	16,4%
rekonstrukce místních komunikací	76	21,1%
podpora kulturních, společenských a sportovních aktivit	41	11,4%
péče o veřejnou zeleň a prostředí v obci	55	15,3%
opravy památek v obci	9	2,5%
jiné	17	4,7%
<b>Celkem</b>	<b>360</b>	<b>100,0%</b>

Nejvíce obyvatel by rádo využilo obecní finanční prostředky na rekonstrukci místních komunikací a častější spoje veřejné dopravy. Dále by rádi v obci zřídili další provozovny obchodů a služeb a pečovali o veřejnou zeleň a prostředí v obci. Obec by se dle názorů občanů měla věnovat podpoře kulturních, společenských a sportovních aktivit. Lidé by finance také věnovali na cyklostezku 3x, plynofikaci 2x, výstavbu zvolské hasičské zbrojnice 2x, vodu, kanalizaci, retardéry pro snížení rychlosti vozidel a cyklistů, úpravu pláže při řece, stezku pro pěší a kola Doubravice – Zvole, silnici, bytovou výstavbu už ne, infrastrukturu a komunikace ano, hasičárnu ve Zvoli, spojení – např. vodovod stárne, kanalizace a voda na Doubravici, více košů na psí exkrementy, odpadky, rozšíření hasičské zbrojnice, ve spolupráci dalších obcí bydlení pro seniory, běžný provoz obce, rekonstrukce obecních budov, opravy stávajícího vodovodu, spojení pro další generace, udržovat v pořádku vybudované, spořit – vodovod, rozhazovat co předchůdci uspořili, umí každý blb, především výstavbu obecního domu, vybudování chodníků pro bezpečný pohyb obyvatel, obchvat obce.

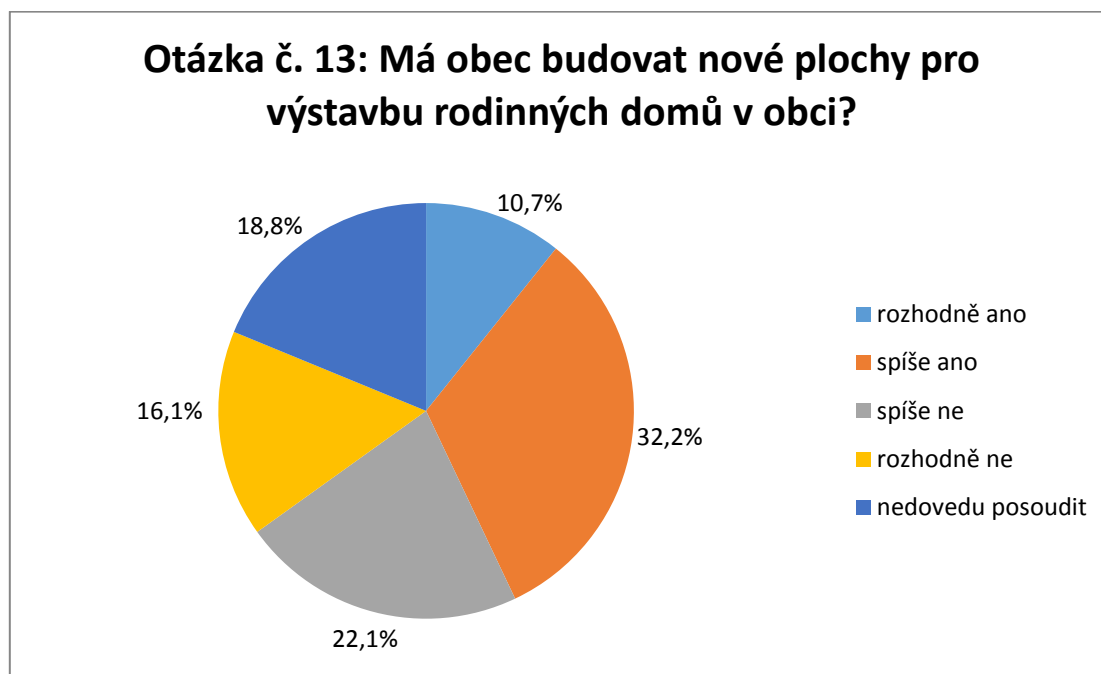
Výsledky odpovědí u otázky č. 12

<b>Otázka č. 12: V obci je diskutována výstavba nového obecního domu, ve kterém se plánují umístit služby pro občany (obchod, pošta, knihovna, obecní úřad a sál pro pořádání nejrůznějších kulturních a sportovních akcí) v ceně převyšující úspory obce. Jak by podle Vašeho názoru mělo být v této věci postupováno?</b>	<b>Počet odpovědí</b>	<b>Podíl</b>
o výstavbě uvažovat jen v případě získání výrazných dotací, bez dlouhodobého zadlužení obce	85	57,0%
o výstavbě uvažovat i bez dotací, za pomoci dlouhodobého úvěru	25	16,8%
o výstavbě uvažovat teprve tehdy, až bude mít obec dostatečné úspory pro výstavbu z vlastních zdrojů	17	11,4%
o výstavbě vůbec neuvažovat	11	7,4%
jiný názor	11	7,4%
<b>Celkem</b>	<b>149</b>	<b>100,0%</b>

57 % obyvatel obce se domnívá, že o výstavbě obecního domu by se mělo uvažovat jen v případě získání výrazných dotací, bez dlouhodobého zadlužení obce, 16,8 % si myslí, že o výstavbě lze uvažovat i bez dotací, za pomoci dlouhodobého úvěru, 11,4 % uvedlo, že o výstavbě lze uvažovat teprve tehdy, až bude mít obec dostatečné úspory pro výstavbu z vlastních zdrojů. 7,4 % obyvatel by o výstavbě vůbec neuvažovalo nebo uvedlo jiný názor:

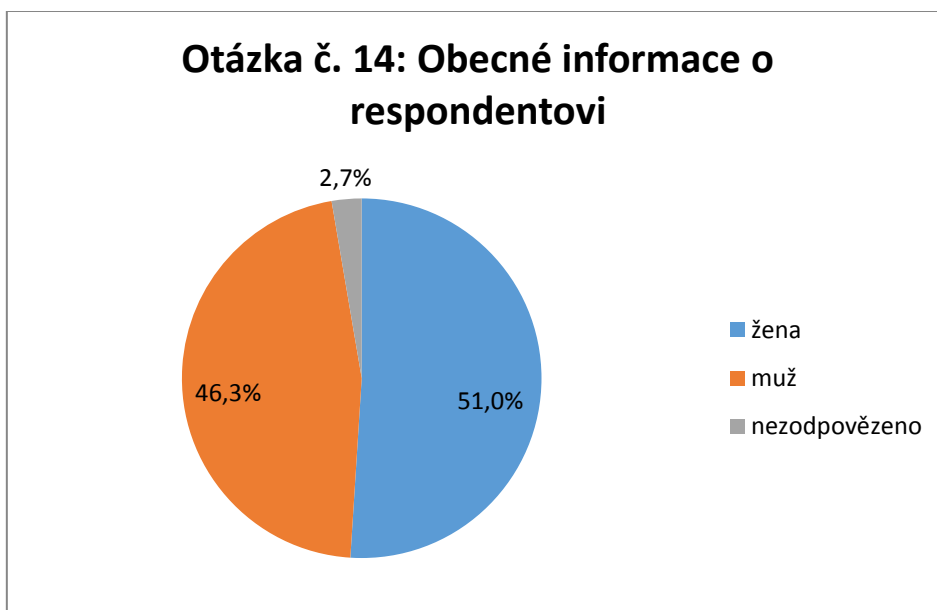
- Nový obecní dům není potřeba, bude předmětem sporů mezi Zvolí a Rychnověkem. Náklady se nevrátí, nebude dostatečně využito. A zadlužit se je zbytečné.
- Výstavbu neuskutečňovat, pokud se obec zadluží. Jsme relativně malá obec na to, abychom potřebovali větší prostory a sál.
- Neznám výdaje a nevím, co pro obyvatele bude znamenat úvěr.
- Pokusit se získat maximální možné dotace. V případě nedosažení dotací porovnat a zvážit nákladnost údržby stávajícího obecního domu s případným dlouhodobým zadlužením obce.
- Nebude využíváno – zbytečná investice do budoucnosti.
- Výrazné dotace, svépomocí (dříve akce "Z") – podchytit šikovné důchodce + ostatní občany.
- Jak bude využito Tesko?
- Určitě vybudovat a udělat tak střed mezi Rychnověkem a Zvolí. Super nápad.
- Mělo se to udělat ve vojenském areálu.
- O výstavbě rozhodně uvažovat i za předpokladu financování z externích zdrojů (úvěr) v max. výši 30 % částky.
- Pokud to jde, zkusit etapizaci výstavby (když nebudou dotace).

#### Výsledky odpovědí u otázky č. 13



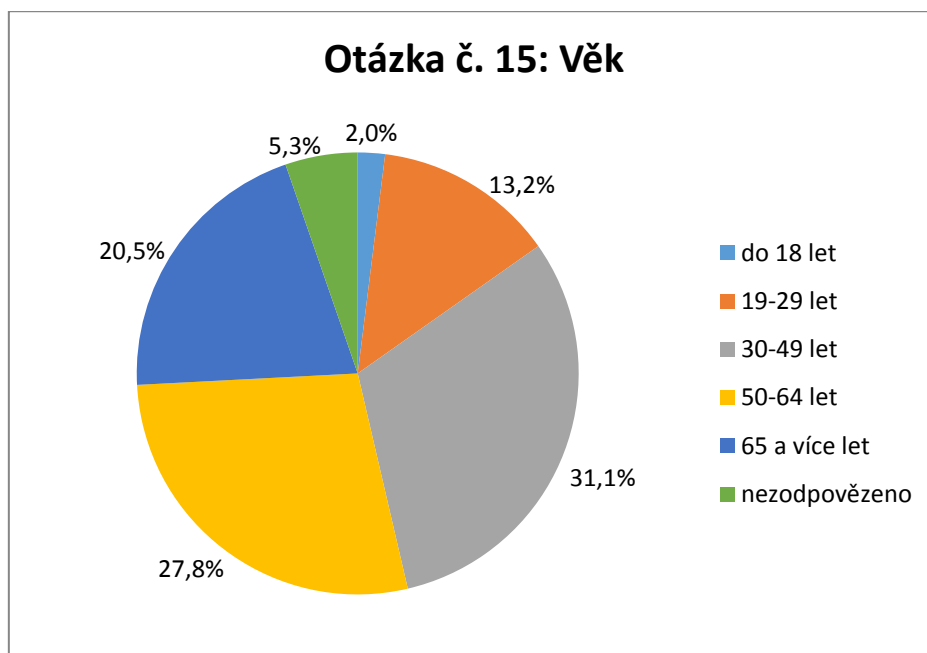
Dle 42,9 % by obec měla budovat nové plochy pro výstavbu rodinných domů, 38,2 % je spíše nebo rozhodně proti a 18,8 % to nedovede posoudit.

Výsledky odpovědí u otázky č. 14



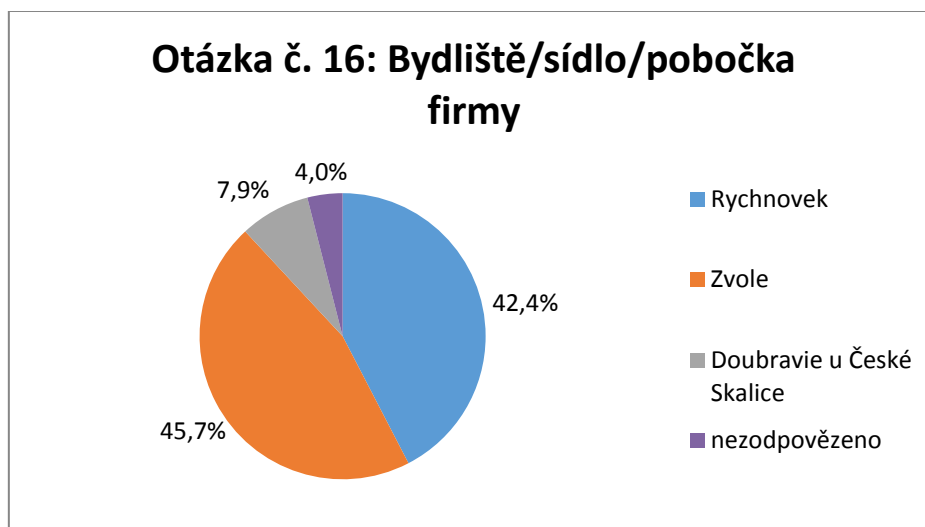
Dotazník vyplnilo 51 % žen, 46,3 % mužů, 2,7 % na otázku neodpovědělo. 3 lidé odpověď konkretizovali, že jsou důchodci, jedna osoba uvedla, že je „občan“.

Výsledky odpovědí u otázky č. 15



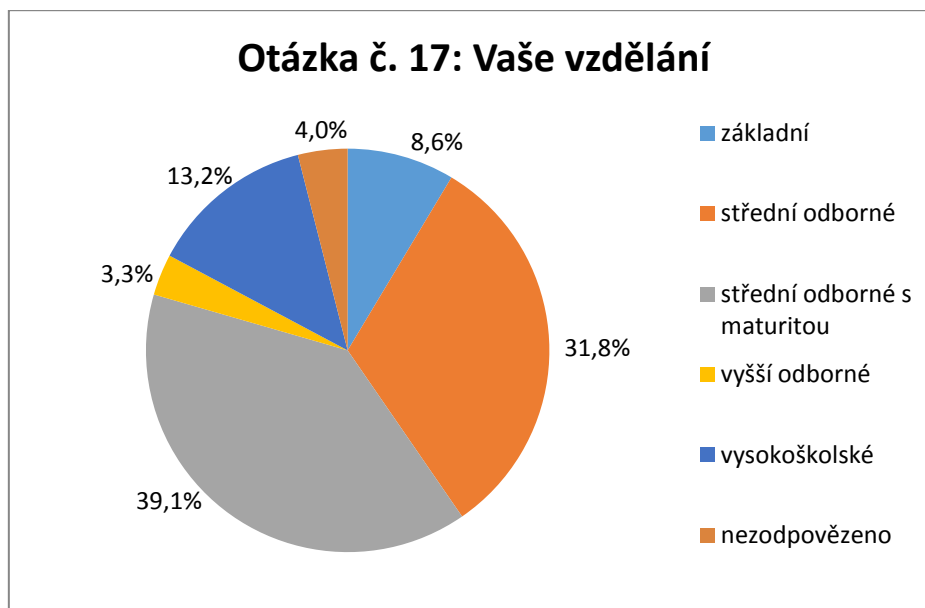
Dotazník vyplnily 2 % osob do 18 let, 13,2 % lidí ve věku 19–29 let, nejvíce bylo osob ve věku 30–49 let s 31,1 %, lidí mezi 50 a 64 lety bylo 27,8 % a osob nad 65 let se zúčastnilo 20,5 %. 5,3 % obyvatel tuto otázku nevyplnilo.

Výsledky odpovědí u otázky č. 16



Dotazník vyplnilo 42,5 % obyvatel místní části Rychnověk, 45,7 % občanů ze Zvole, 7,9 % obyvatel Doubravice a 4 % obyvatel na otázku neodpovědělo.

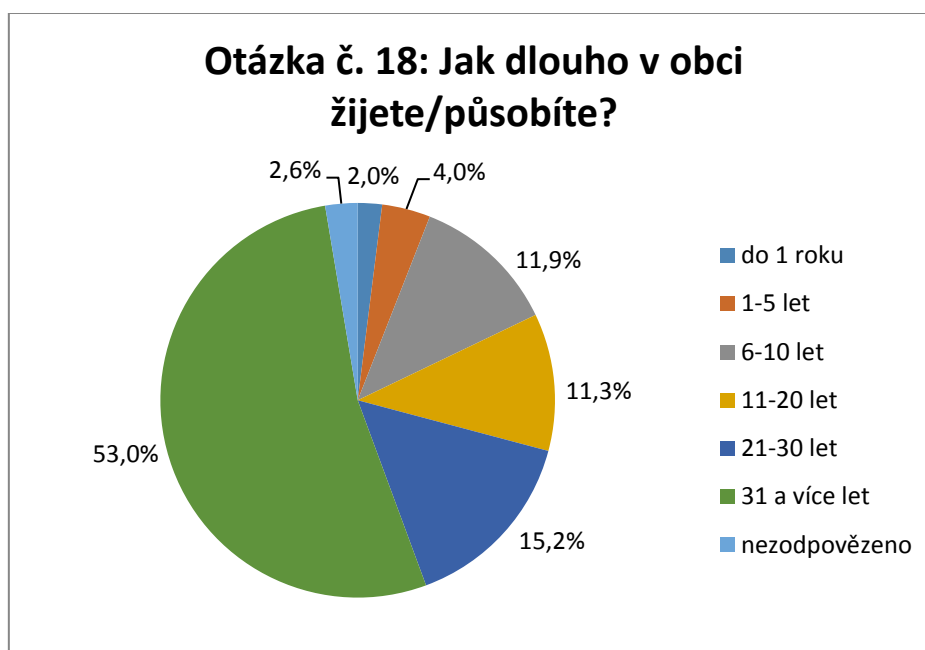
Výsledky odpovědí u otázky č. 17



Dotazník vyplnilo nejvíce osob se středním odborným vzděláním s maturitou 39,1 %, dále středním vzděláním 31,8 %, vysokoškolským 13,2 %, základním 8,6 % a vyšším odborným 3,3 %. 4 % osob na otázku neodpovědělo.

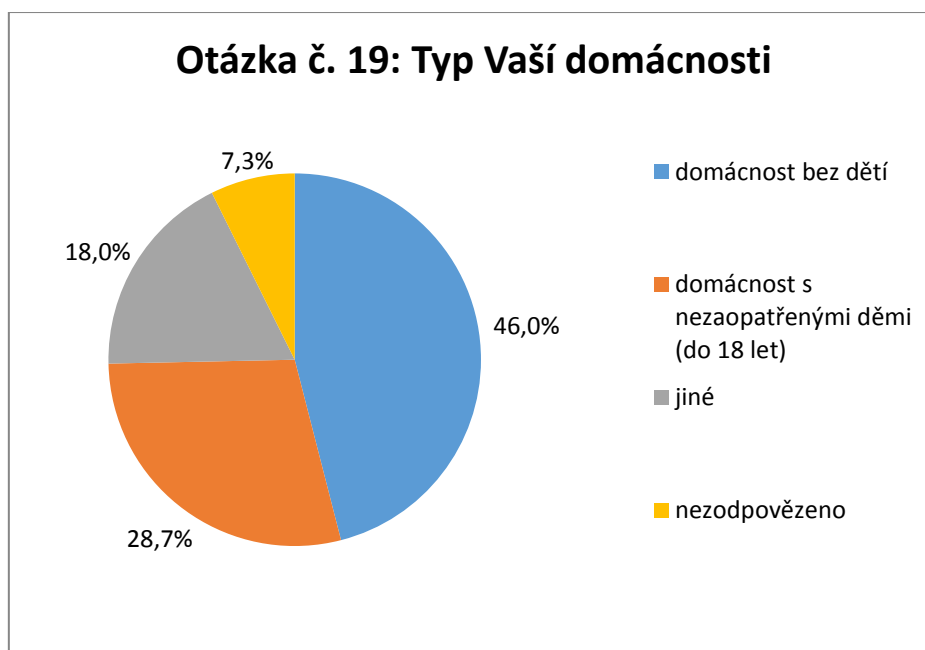


Výsledky odpovědí u otázky č. 18



Dotazník vyplnilo nejvíce osob žijících v obci 31 a více let, a to 53 %. 2 % lidí na otázku neodpovědělo.

Výsledky odpovědí u otázky č. 19



Dotazníkům se věnovalo nejvíce osob z domácnosti bez dětí, dále domácností s dětmi do 18 let, jiných typů a 7,3 % na tuto otázku neodpovědělo.

Dále lidé uváděli následující: domácnost se zaopatřenými dětmi 3x, 3 dospělí 2x, domácnost s dětmi nad 18, hloupá otázka, vdova v bytě, invalidní důchodce, návštěvy vnoučat, s vnoučaty, děti na víkend.

Výsledky odpovědí u otázky č. 20 – Vaše náměty, připomínky, komentáře:

Přeju Vám zastupitelstvo beze sporů a hádek a vzájemnou svornost.

Velmi prosím o zlepšení dopravní dostupnosti.

Byla bych ráda, aby se v obci Doubravice zamezilo rychlému projíždění aut a cyklistů v úseku Pazdírkovi – Rouskovi. Berme v úvahu dětské hřiště a děti a zvířata celkově. Kamera, retardéry na začátcích a v prostředí daného úseku, značení snížené rychlosti na 30 km/h, upozornění pro cyklisty, značení obytné zóny... Pak by byl super plyn (snad by se tu dalo v zimě dýchat), vodovod a kanalizace. A Povodí Labe by mohlo prořezat ty nebezpečné stromy nad řekou za Jirsákovými.

Váš dotazník se mi líbil.

Špatná dopravní dostupnost i o víkendech.

No coment.

Bez Pedersena by byla obec lepší.

Stavění vlaku častěji jaro-léto = doprava kol.

Vybudovat chodník na hlavní komunikaci směr Nové Město nad Metují a zároveň v tomto úseku vyřešit kontrolu rychlosti při vjezdu do obce od Nového Města n/Met., popřípadě jinak vyřešit vstup do obce s dětmi.

Chodník – zatáčka na N. Město, případně vyřešit průchod lidé + děti do obce mimo nebezpečné zatáčky např. průchod mezi zahradami (v případě, že se najde vlastník pozemků ochotný toto umožnit).

V místě, kde bydlíme, není slyšet rozhlas (část v okolí novějších domků).

Většina řidičů jezdí jak prasata, nikdo většinou nedodržuje stanovenou rychlost u zač. obce směr od Městeckých. Kolikrát tu mohla být srážka! A chodí i matky s kočárkami i senioři, je to tu špatné!

Uvítala bych cyklostezku do Jaroměře, nejsem řidič a bezpečnost na silnicích už není taková jako dříve.

Nesouhlas s výstavbou ob. domu, nemá perspektivu do budoucna, nerentabilní, pro širší veřejnost bez zájmu o využívání.

Apeluji na dovyřešení situace s výstavbou chodníku směr Nové Město nad Metují (od Stehnovi po Měštečtí). Provoz zde stále narůstá, s malými dětmi je zde nemožné ba život ohrožující přecházet!!! Jsou tu i maminy s kočárkem a druhým sourozencem. Chodník je nutností pro zachování bezpečnosti občanů této obce.

Velký sál v obecním domě by mohl být využíván i jako tělocvična. Venku před ob. domem by mohla být kvalitní dětská hřiště.

Chybí využití hlavně zimní období.

Chybí zde menší kulturní stánek (s útulnou hospůdkou), všeobecné využití hlavně pro zimní období.

Chybí plynofikace!!!

Držím pěsti, ještě bych ráda, aby se něco udělalo se zkratkou okolo Hampla a Khola. Napadají psi děti cestou do a ze školy.

Zavést vodovod až na hřbitov za kostel; z vrátnice u vojáků udělat bezbariérový byt; na silnici II. třídy aspoň namalovat lajny (silničáři); na cestách k řekám Úpy a Metuje dát pro starší lidi lavičky.

Zájem o dění v obcích.

Zlepšit vztahy mezi obyvateli obcí.

Propojení obcí Rychnověk a Zvole bytovou zástavbou.

Myslet na kanalizaci a vodovod na Doubravici.

Zaměřit se na výstavbu obecního domu 2x.

Sál pro kulturní a společenské akce.

Více košů na psí exkrementy.

Nelíbí se mi příjezd z Jaroměře do Rychnovka vpravo na začátku obce – vraky aut – skladiště.

Rozhodně kulturní dům, opravy chodníku a komunikací, zázemí pro technické služby, hospoda, více zastavujících vlaků, využití obecních budov (zvolský krám).

Vyřešit – obecní dům, SDH Zvole, dobudovat chodníky, zajistit plochy pro byt. výstavbu. Nový zaměstnanec + zázemí pro techniku.

Služby.

Nelíbí se mi, že zastupitelé mezi sebou nespolupracují. Měli by pracovat pro rozvoj obce společně a nedělat si naschvály. (Své egoistické ambice mohou uplatňovat jinde)!

Oprava silnice Zvole – Doubravice.

Špatná dopravní obslužnost (směr Náchod a o víkendu).

Je dobře, že se zajímáte. S prací obecního zastupitelstva za minulé období jsem byl velmi spokojen.

Autobusy, které zde jezdí, patří spíš na vrakoviště.

Zvýšit účast občanů na zasedání. Neinvestovat peníze zbytečně do věcí/projektů, které nejsou nutné. Nezadlužovat obec a vše prioritně řešit dotacemi nebo hledat sponzory k realizaci. Obec je roztržena, ačkoli se satelitem vyplnilo místo mezi obcemi, přistěhovaní občané se nezačlenili. Jsou pro místní cizinci. Starší lidé se nemají kde scházet (možnost: lavičky, udržet obchod, hospoda). Na akce chodí spíše mladší generace. Přidána vlak. spojení, která člověk pracující v HK nebo Náchodě neužije.

Urychlit dobudování cyklostezek a opravy komunikací.

Byla bych ráda, kdyby se obec pokusila domluvit s dopravci bus nebo vlak z Jaroměře v cca 14h. Nově zavedený spoj ve 13:44 je k ničemu, jezdí prázdný, vidím to denně. Většina dětí (2. stupeň ZŠ a SŠ) končí v Jaroměři ve 13:20 a pokud chtějí jít na oběd, nemají šanci se dostat na vlak. Bus byl opět posunutý při poslední změně jízdního řádu o pár minut dopředu, tudíž už ho s obědem také nestíhají. Další jede až za hodinu. Nerozumím tomu, trvá to léta, každé moje dítě s tím má problémy ...

Vážím si každého člena zastupitelstva, který svědomitě plní svou práci, a fandím vám. Děkuji za nový zpravodaj, je za tím vidět spoustu práce. Pokud se podaří jakkoliv zachránit lávku přes řeku, budeme rádi. Koupaliště myslím přírodní na řece, výhledově. Při nedostatku vody v budoucnu je to dobrá náhražka bazénů. Líbí se mi řešení břehů na Metuji v Hronově, kde něco takového je i s malým kotvištěm. Zároveň i řešení náhonu. Děkuji a držím palce v obtížných jednáních.

Pokud to je v silách a možnostech představitelů obce: zařadit do plánu rozvoje plynofikaci obce; tlačit na kraj, aby opravil silnici mezi Zvolí a Říkovem.

## 2.3 Výsledky 1. jednání pracovní skupiny

Pracovní skupina se sešla v obecním domě „Tesko“ v Rychnovku 23. května 2019 od 18:00 hodin. Pracovní skupinu tvořili členové zastupitelstva, členové zájmových spolků a kronikář obce.

Pracovní skupina stanovila tyto klíčové oblasti rozvoje:

### 2.3.1 Klíčová oblast rozvoje DOPRAVA

#### SWOT analýza

**Silné stránky:** železniční trať procházející obcí, nové chodníky (plánované další), cesta spojující všechny místní části, vlaková i autobusová zastávka

**Slabé stránky:** malé množství zastavujících vlaků (na základě jednání s krajem se povedlo zařadit v pracovní dny 2 páry zastavujících vlaků – v této době však jede i autobus), automobily zajiždějící do průmyslové zóny plně nevyužívají speciálně vybudovanou cestu a jezdí přes obec (bude zavedeno omezení vjezdu), překračování rychlosti řidiči projíždějící v úseku Rychnověk od zastávky po obchod, chybějící chodník a zajištění bezpečnosti v zatáčce v Rychnovku u silnice II/285 (omezení rychlosti na 30 km/h je neúčinné, úsekové měření rychlosti se řeší v rámci svazku obcí), chybějící chodník Zvole-Rychnověk a ke škole (projektuje se), špatný stav krajských silnic III. třídy (Rychnověk, Zvole-Doubřavice), zajištění bezpečnosti při průjezdu Doubravic

**Příležitosti:** zřízení obecního taxi

**Hrozby:**

### 2.3.2 Klíčová oblast rozvoje VYBAVENOST A INFRASTRUKTURA

#### SWOT analýza

**Silné stránky:** v obci se nachází MŠ, ZŠ do 4. ročníku, rozvoz obědů, sportovní areál, pošta, dětská hřiště, dojíždí charitní domácí péče, vodovod, kanalizace ve Zvoli a Rychnovku, sběrný dvůr, po obci jsou rozvedeny optické kabely

**Slabé stránky:** chybí obecní dům pro OÚ, kulturní sál, komerční služby (pohostinství, kadeřnictví), chybí sociální bydlení pro seniory (do obecního domu?), chybí vodovod a kanalizace na Doubravici (vodovod z Říkova?; vodoteč protékající obcí), narezlá voda tekoucí z vodojemu (problém v některých částech obce – např. ve voj. areálu, kde je napojen nový a starý vodovod, případně napojení na kovové rozvody u lidí; voda není chlorovaná), chybí plynovod, stav lávky přes Úpu ve Zvoli (usilovat o získání do vlastnictví obce, investice s obcí Dolany)

**Příležitosti – projektové záměry:** výstavba obecního domu s parkovištěm, kde by byly obecní služby v jedné budově (možnost využití prostor pro komerční služby – pomoc obce s nájmem), využití obchodu ve Zvoli (pronájem v souvislosti s cyklostezkou), rekonstrukce/vybudování nové hasičárny ve Zvoli, vybudování odpočinkových míst u řeky (lavičky), studie na využití splavu a louky u řeky Úpy ve Zvoli (studie „Modrý pás Úpy“)

**Hrozby:**

### 2.3.3 Klíčová oblast rozvoje VOLNOČASOVÉ AKTIVITY

#### SWOT analýza

**Silné stránky:** aktivní činnost různých spolků (pořádání akcí apod.), dětská hřiště, velké množství kulturních a sportovních aktivit, obec finančně přispívá na činnost spolků a průběžnou údržbu, v SDH Zvole i SK Rychnovek práce s mládeží

**Slabé stránky:** chybí větší společenský sál (na plesy, akce)

**Příležitosti:** vybudování cyklostezky z Jaroměře do Náchoda (v Rychnovku povede po silnici III. třídy), usilovat o větší zapojení mládeže do činnosti všech spolků, usilovat o údržbu břehů od Povodí Labe (problém s umístěním laviček apod., které jsou vnímány jako případná překážka toku), workoutové hřiště

**Hrozby:**

## 2.4 Výsledky veřejného projednávání

Veřejné projednávání se uskutečnilo v Obecním domě Tesko v Rychnovku dne 18. června od 19 hodin. Byla projednávána následující témata: Doprava, Vybavenost a infrastruktura a Volnočasové aktivity.

Projednávání se zúčastnila starostka obce Veronika Velacková, místostarostové Ing. Tomáš Drtina a Ing. Tomáš Valášek, Mgr. Karel Turek a Ing. Jana Somernitzová (zástupci zpracovatele projektu, Svazku obcí "ÚPA"), občané obce a zástupci organizací působících v obci.

Moderováním veřejného projednávání byl pověřen zpracovatel projektu, který se tak zároveň stal i facilitátorem diskuse. Program veřejného projednávání byl následující:

- **Význam a tvorba dokumentu**
- **Struktura dokumentu a proces jeho tvorby**
- **Zhodnocení výsledků dotazníkového šetření**
- **Klíčové oblasti rozvoje – klady, zápory, projektové záměry**
- **Práce ve skupinách**
- **Diskuze**

Přítomní občané a zástupci organizací byli seznámeni s postupem tvorby strategického dokumentu, jeho strukturou, se zjištěnými poznatky z provedeného dotazníkového šetření. Dále byli přítomní obeznámeni s klady a prostory ke zlepšení v rámci jednotlivých témat a následně s navrženými konkrétními projektovými záměry pro strategickou část dokumentu. Tyto záměry byly identifikovány na základě zjištěných poznatků ze zpracované analytické části.

Následoval nejdůležitější bod programu, práce ve skupinách. Aktivita byla přenesena na přítomné, kteří se v rámci pracovních skupinek podle jednotlivých probíraných témat měli vyjádřit – napsat, jaké spatřují klady a zápory v obci Rychnovek z pohledu diskutované oblasti, a následně navrhnout projektové záměry, které by měly být v obci v následujícím období realizovány. Přítomní se mohli samozřejmě vyjádřit i k dalším diskutovaným tématům.

Na definování kladů, záporů a projektových záměrů měli přítomní přibližně 30 minut času. Po uplynutí vymezené doby představila každá pracovní skupina, prostřednictvím svého mluvčího, výsledky své práce. Každý účastník měl na závěr možnost vybrat tři projektové záměry v rámci probíraných témat, které ze svého pohledu považuje za nejdůležitější, a udělit jim preferenční hlasy.

#### **Výsledky na téma DOPRAVA**

Klady	Zápory
zastávky (bus, vlak)	zatáčka Jaroměř – Nové Město n. M.
	zarostlé zatáčky podél silnice na Doubravici (keře)
	cesta k MŠ/ZŠ
	cesta kostelní ulicí (chodník)

#### **Projektové záměry (počet preferenčních hlasů)**

- vybudování nové autobusové zastávky u vlak. nádraží (2)
- vytipovat s odborníky nejvyužívanější časovou obslužnost (vlak, autobus) (2)
- obchvat Rychnovka (kvůli zatáčce 2/285)
- vybudování chodníku podél zatáčky (1)
- snížení rychlosti v obci (Rychnověk, Bunkule, Doubravice)
- zabezpečení zatáčky u Suchánkových – Wache (3)
- oprava lávky přes Úpu (3)
- chodníky – Rychnověk – Zvole, Bunkule, Doubravice (2)
- vybudování cyklostezky (2)

#### **Výsledky na téma VYBAVENOST A INFRASTRUKTURA**

Klady	Zápory
MŠ, ZŠ	chybějící vybavení na údržbu obce + zázemí (garáže)
vesnický ráz obce	infrastruktura v extravilánu (mosty, propustky, cesty)
	obnova + rozšíření zeleně v extravilánu
	zázemí pro obecní služby + veřejný společenský prostor po demolici obecní budovy Tesko v dezolátním stavu

#### **Projektové záměry (počet preferenčních hlasů)**

- ZŠ – zateplení, oprava střechy, úprava venkovních prostor (3)
- rozšíření komunální techniky (traktor), garáže, dílny (8)

- náhradní výsadba zeleně
- vypracovat min. 2 varianty studie „obecního domu“ pro společenské a sportovní využití (5)

### **Výsledky na téma VOLNOČASOVÉ AKTIVITY**

<b>Klady</b>	<b>Zápory</b>
vše bylo řečeno (účastníci souhlasí s názory z dotazníkového šetření a pracovní skupiny)	nevyužití fotbalového hřiště
aktivní spolky a zapojení občanů	chybějící společenský prostor pro maminky, seniory

### **Projektové záměry (počet preferenčních hlasů)**

- větší podpora spolků a akcí (7)
- úprava a rozšíření hřišť u MŠ a ZŠ (7)
- prostor pro setkávání maminek s malými dětmi a seniorů

Informace získané z veřejného projednávání představují důležitý podklad pro zpracování strategické části dokumentu. Díky těmto informacím byly jednak potvrzeny závěry z analytické části dokumentu a zároveň byly získány nové náměty, které mají pro rozvoj obce Rychnovek značný význam.

## **2.5 Východiska pro návrhovou část**

Zpracováním analytické části, informací z dotazníkového šetření a informací z provedeného veřejného projednávání byly zjištěny zásadní poznatky, na které je vhodné se zaměřit v rámci návrhové části a při definici potenciálu obce Rychnovek. Byly definovány celkem 3 klíčové oblasti rozvoje:

- 1. Doprava**
- 2. Vybavenost a infrastruktura**
- 3. Volnočasové aktivity**

### **2.5.1 Potenciál vyplývající z analýzy současného stavu**

#### **Klíčová oblast rozvoje 1: Doprava**

Obcí prochází železniční trať Jaroměř – Trutnov, díky které v obci staví v pracovní dny 6 párů vlaků v obou směrech, o víkendu žádný. Železniční zastávka však spojí mezi místními částmi Rychnovek a Zvole, tudíž má velký potenciál z hlediska její využitelnosti. Poskytovatel veřejné dopravy, kterým je Královéhradecký kraj, však míní, že menší obce mají být obsluhovány spíše autobusovou dopravou. Autobusy však do místních částí Zvole a Doubravice v pracovní dny zajíždějí poskrovnu, o víkendu vůbec. Proto potenciál obce tkví v **úsilí o optimalizaci veřejné dopravy ve všech místních částech obce.**

Všechny místní části obce spojuje **silnice III/28513**, která patří Královéhradeckému kraji. V některých místech je však nutná její **oprava**, a to konkrétně v úseku Zvole – Doubravice a Doubravice – Říkov. Dalším problémem je, že v Rychnovku v úseku vlaková zastávka - obchod a na Doubravici však někteří



řidiči nedodrží max. povolenou rychlost. Z důvodu bezpečnosti je pak důležité **dbát na dodržování rychlosti v těchto úsecích.**

Potenciál obce představuje také zajištění bezpečnosti **v části Bunkule**, a to konkrétně **snížení max. povolené rychlosti** kvůli zvýšenému pohybu dětí.

Při vjezdu do obce se nachází zákazová značka omezující automobily do 6 t. Někteří ji však nerespektují a do obce přesto zajíždějí, místo aby využili speciálně vybudovanou silnici pro vjezd do průmyslové zóny. Potenciál představuje tedy neustále **připomínat podnikatelům, kteří v zóně působí, aby jejich dodavatelé i odběratelé nejezdili skrz obec.**

Rychnovkem prochází **komunikace II/285**, u které však z části nejsou chodníky. Lidé zde bydlící jsou tak ohrožováni projíždějícími auty, která nerespektují max. povolenou rychlost 30 km/h. Navíc je zde komunikace poměrně úzká. Potenciál představuje **zajištění bezpečnosti** v této zatáčce (vybudování chodníku, úsekové měření rychlosti, příp. zpomalovací semafor). Na tomto lpí zejména obyvatelé bydlící v této části obce, jak vyplynulo především z dotazníkového šetření.

V některých částech obce stále chybí chodníky a se vzrůstající dopravou je nutné dbát také na bezpečnost chodců. Proto potenciál obce je spatřován ve **vybudování chodníků ke školám, z Rychnovka do Zvole a také na Doubravici.**

Z Jaroměře přes Rychnovek, Zvoli, Doubravici až do České Skalici má vést cyklostezka, o níž se mluví již delší dobu. Bohužel však dosud nebyla dobudována. Navíc vrůstá zájem lidí o tento druh dopravy nejenom z důvodu rekreace, ale lidé jezdí na kole i do zaměstnání. Potenciál tkví v **úsilí o dobudování cyklostezky.**

## **Klíčová oblast rozvoje 2: Vybavenost a infrastruktura**

V obci se již léta hovoří o vybudování tzv. obecního domu, který by sloužil k různým účelům – obecní úřad, společenský sál, tělocvična, pošta, zázemí pro komerční služby apod. Potenciál obce představuje **vybudování obecního domu**, resp. v první fázi zpracování studie o jeho využitelnosti.

Plochy pro novou výstavbu jsou již téměř vyčerpány. Potenciál obce představuje **zajištění ploch pro novou bytovou výstavbu**, a to s realizací nového územního plánu, na kterém se pracuje od r. 2019.

Místní část **Doubravice** je menší sídlo, které dosud nemá veřejný **vodovod** ani **splaškovou kanalizaci**. Občané této části se vyjadřovali, že by byli rádi, kdyby byla tato **situace vyřešena.**

**Sbor dobrovolných hasičů ve Zvoli** má bohatou historii i členskou základnu a slouží jako požární jednotka obce. Proto si zaslouží **vybudování nového zázemí.**

**Technické vybavení** pro údržbu obce postupně zastarává a dosluhuje, proto je zapotřebí jej postupně **modernizovat a zakoupit nové.**

Svou pozornost si zaslouží i **budova základní školy** a její okolí. Je potřeba budovu **zateplit a opravit střechu**. Dále je vhodné **upravit venkovní prostory.**

Ve **Zvoli** se nachází **bývalá prodejna**, která je nyní používána k různým účelům. Její potenciál představuje **dlouhodobá koncepce využití.**

Další budova, která nemá v současné době využití, je **historická budova vlakové zastávky** v Rychnovku. Její potenciál je spatřován v **získání do vlastnictví obce.**

Na pomezí katastrálních území Rychnovka, resp. Zvole a Dolany je řeka Úpa přemostěna lávkou, jejíž vlastnictví je však problematické. Lávka je i přesto využívána občany obou obcí. Její potenciál tkví v **získání lávky do vlastnictví obce** a posléze její rekonstrukce.

Obec rovněž vlastní, příp. se na jejím území nachází, množství infrastruktury ve vlastnictví jiných subjektů, které potřebují rekonstrukci. Potenciál obce je spatřován v obnově **objektů v extravilánu obce**.

Na prostředí obce má vliv i zeleň. Potenciál představuje **obnova a výsadba zeleně v intravilánu i extravilánu obce**.

Z dotazníkového šetření vyplynulo, že lidem v obci chybí komerční služby typu kadeřnictví, pedikúra, pohostinství apod. Potenciál obce tkví v **podpoře podnikatelských aktivit ze strany obce**.

Z dlouhodobého hlediska je také důležité **zabezpečit sociální služby**, a to především pro seniory.

### **Klíčová oblast rozvoje 3: Volnočasové aktivity**

Obcí protékají řeky **Metuje a Úpa**. Občané i pracovní skupina se vyjádřili, že by bylo vhodné **využít splav i přilehlé břehy** např. k rekreačním účelům. Zároveň potenciál představuje **údržba břehů obou řek od správce toků**.

Pro rozvoj obce i občanskou soudržnost je důležitá činnost spolků. V obci jich působí několik. Aby byla jejich činnost i nadále zachována, je podstatné **zapojit mládež do činnosti spolků a zvýšit jejich podporu ze strany obce**. Z názorů veřejnosti pak vyplynulo, že by uvítala **podporu aktivit maminek s dětmi a seniorů ze strany obce**.

V obci se nachází několik **hřišť** – u mateřské a základní školy, u fotbalového hřiště. Jejich potenciál představuje **modernizace a vybudování dalšího – workoutového hřiště**.

## **2.5.2 Návaznost na jiné strategické dokumenty**

PRO obce Rychnověk není izolovaný dokument, ale respektuje a akceptuje další strategické dokumenty. Strategická část a v ní definované cíle, opatření a aktivity jsou navrženy tak, aby nedošlo k rozporu s těmito základními strategickými a územními dokumenty. Dokumenty shrnuje tabulka 25.

**Tabulka 25 Přehled strategických a územních dokumentů**

<b>Nadnárodní úroveň</b>
Dohoda o partnerství pro programové období 2014-2020
<b>Národní úroveň</b>
Politika územního rozvoje České republiky 2008, ve znění Aktualizace č. 1 (z dubna 2015)
Strategie regionálního rozvoje České republiky 2014-2020
<b>Regionální úroveň</b>
Zásady územního rozvoje Královéhradeckého kraje 2011, ve znění Aktualizace č. 1 (listopad 2015)
Strategie rozvoje Královéhradeckého kraje 2014-2020
Program rozvoje Královéhradeckého kraje 2017-2020
Záměr rozvoje sportovních a volnočasových aktivit v Královéhradeckém kraji 2014
<b>Lokální úroveň</b>
Strategie komunitně vedeného místního rozvoje MAS Mezi Úpou a Metují na období 2014–2020
Územní plán obce Rychnověk z 15. 8. 2001 (změna č. 3 z 27. 4. 2011)

**Zdroj:** Ministerstvo pro místní rozvoj <http://www.mmr.cz/>, Portál územního plánování Ústavu územního rozvoje <http://portal.uur.cz/>, Královéhradecký kraj <http://www.kr-kralovehradecky.cz/>

V roce 2019 obec zadala zpracování nového územního plánu.

### 2.5.3 Limity rozvoje

Limity rozvoje představují faktory, které může obec jen obtížně ovlivnit a které musí respektovat při plánování rozvoje. Limitů rozvoje je celá řada. Jedná se např. o ochranná pásma dopravní a technické infrastruktury (pozemní komunikace<sup>21</sup>, železniční tratě<sup>22</sup>, elektrického vedení, plynovodního vedení<sup>23</sup>, vodovodní a kanalizační sítě<sup>24</sup>, komunikačního vedení a rádiového zařízení<sup>25</sup>), o ochranu ZPF<sup>26</sup>, ochranu vodních zdrojů<sup>27</sup> či ochranu nemovitých kulturních památek<sup>28</sup>.

Dále musí být všeobecně respektován zákon č. 17/1992 Sb., o životním prostředí a celá řada dalších nařízení.

### 2.5.4 SWOT analýza

Analýza SWOT představuje shrnutí a zhodnocení výsledků dosažených v dílčích analýzách. SWOT je zkratkou pro jednotlivá hodnocení: S – Strengths (silné stránky), W – Weaknesses (slabé stránky), O – Opportunities (příležitosti) a T – Threats (hrozby). Silné a slabé stránky tvoří tzv. vnitřní analýzu (analýzu vnitřních podmínek), příležitosti a hrozby tzv. analýzu vnější<sup>29</sup>. Jednotlivé části SWOT analýzy jsou znázorněny v následujících rámečcích.

---

<sup>21</sup> Blíže viz § 30 zákona č. 13/1997 Sb., o pozemních komunikacích

<sup>22</sup> Blíže viz § 8 zákona č. 266/1994 Sb., o dráhách

<sup>23</sup> Blíže viz § 46 a § 68 zákona č. 458/2000 Sb. (energetický zákon)

<sup>24</sup> Blíže viz § 23 zákona č. 274/2001 Sb. (zákon o vodovodech a kanalizacích)

<sup>25</sup> Blíže viz § 102 a § 103 zákona č. 127/2005 Sb. (zákon o elektronických komunikacích)

<sup>26</sup> Blíže viz zákon č. 334/1992 Sb., o ochraně zemědělského půdního fondu

<sup>27</sup> Blíže viz HLAVA V zákona č. 254/2001 Sb. (vodní zákon)

<sup>28</sup> Blíže viz § 17 zákona č. 20/1987 Sb., o státní památkové péči

<sup>29</sup> Zdroj: PERLÍN (2001): *Strategie rozvoje mikroregionu 4/5*. Geografické rozhledy, 10, č. 4, s. 105

Silné stránky
železniční trať procházející obcí, vlaková i autobusová zastávka
nové chodníky (plánované další)
silnice spojující všechny místní části
v obci se nachází MŠ, ZŠ do 4. ročníku
rozvoz obědů
sportovní areál
Pošta
dětská hřiště
do obce dojíždí charitní domácí péče
vodovod, kanalizace ve Zvoli a Rychnovku
sběrný dvůr
po obci jsou rozvedeny optické kabely
aktivní činnost různých spolků (pořádání akcí apod.)
velké množství kulturních a sportovních aktivit
obec finančně přispívá na činnost spolků a průběžnou údržbu
v SDH Zvole i SK Rychnovek práce s mládeží
vesnický ráz obce

Slabé stránky
malé množství zastavujících vlaků
automobily zajiždějící do průmyslové zóny plně nevyužívají speciálně vybudovanou cestu a jezdí přes obec
překračování rychlosti řidiči projíždějící v úseku Rychnovek od zastávky po obchod
chybějící chodník a zajištění bezpečnosti v zatáčce v Rychnovku u silnice II/285
chybějící chodník Zvole-Rychnovek a ke škole
špatný stav krajských silnic III. třídy (Rychnovek, Zvole-Doubravice)
průjezd Doubravicí – překračování max. povolené rychlosti
chybí obecní dům pro OÚ, kulturní sál, komerční služby (pohostinství, kadeřnictví)
chybí sociální bydlení pro seniory
chybí vodovod a kanalizace na Doubravici
narezlá voda tekoucí z vodojemu (problém v některých částech obce – např. ve voj. areálu, kde je napojen nový a starý vodovod, případně napojení na kovové rozvody u lidí; voda není chlorovaná)
chybí plynovod
stav lávky přes Úpu ve Zvoli (usilovat o získání do vlastnictví obce, investice s obcí Dolany)
zarostlé zatáčky podél silnice na Doubravici (keře)
cesta k MŠ/ZŠ
cesta kostelní ulicí (chybějící chodník)
chybějící vybavení na údržbu obce + zázemí (garáže)
infrastruktura v extravilánu (mosty, propustky, cesty)
obnova + rozšíření zeleně v extravilánu
nevyužití fotbalového hřiště
chybějící společenský prostor pro maminky, seniory

Příležitosti
zřízení obecního taxi
výstavba obecního domu s parkovištěm, kde by byly obecní služby v jedné budově (možnost využití prostor pro komerční služby – pomoc obce s nájmem), vypracovat min. 2 varianty studie „obecního domu“ pro společenské a sportovní využití
využití obchodu ve Zvoli (pronájem v souvislosti s cyklostezkou)
rekonstrukce/vybudování nové hasičárny ve Zvoli
vybudování odpočinkových míst u řeky (lavičky)
studie na využití splavu a louky u řeky Úpy ve Zvoli (studie „Modrý pás Úpy“)
vybudování cyklostezky z Jaroměře do Náchoda (v Rychnovku povede po silnici III. třídy)
usilovat o větší zapojení mládeže do činnosti všech spolků
usilovat o údržbu břehů řek od Povodí Labe (problém s umístěním laviček apod., které jsou vnímány jako případná překážka toku)
workoutové hřiště
vybudování nové autobusové zastávky u vlak. Nádraží
vytipovat s odborníky nejvyužívanější časovou obslužnost (vlak, autobus)
vybudovat obchvat Rychnovka (kvůli zatáčce II/285), vybudování chodníku podél zatáčky
snížení rychlosti v obci (Rychnověk, Bunkule, Doubravice)
oprava lávky přes Úpu
ZŠ – zateplení, oprava střechy, úprava venkovních prostor
rozšíření komunální techniky (traktor), garáže, dílny
náhradní výsadba zeleně
chodníky – Rychnověk – Zvole, Bunkule, Doubravice
větší podpora spolků a akcí (7)
úprava a rozšíření hřišť u MŠ a ZŠ (7)
vybudovat prostor pro setkávání maminek s malými dětmi a seniorů

Hrozby nebyly identifikovány.

### 3 Strategická část

Další částí PRO Rychnovek na období let 2019–2029 je strategická část. Nejprve je formulována vize. Ta byla zformulována na základě získaných informací z veřejného projednávání, rozhovorů s představiteli obce, informací získaných ze setkání pracovní skupiny, informací z dotazníkového šetření a dalších informací zjištěných v analytické části dokumentu. Následně byly definovány klíčové oblasti rozvoje a v rámci těchto klíčových oblastí zformulovány jednotlivé strategické cíle. Strategické cíle obsahují konkrétní opatření a aktivity, jejichž postupnou realizací dojde k naplnění jednotlivých cílů a tím zároveň i k naplnění definované vize.

V úvodu každé klíčové oblasti rozvoje je přehledové schéma, které graficky znázorňuje strategické cíle, opatření a aktivity dané oblasti rozvoje. Vyznačeny jsou i vazby mezi jednotlivými úrovněmi. Každá aktivita obsahuje základní popis. Podrobná specifikace aktivit bude provedena v rámci Akčního plánu (kapitola 4) a Zásobníku projektových záměrů (příloha 1), kde budou u každé aktivity uvedeny informace typu – žadatel, zdůvodnění a přínos pro rozvoj obce, předpokládané náklady, možné zdroje financování atd.

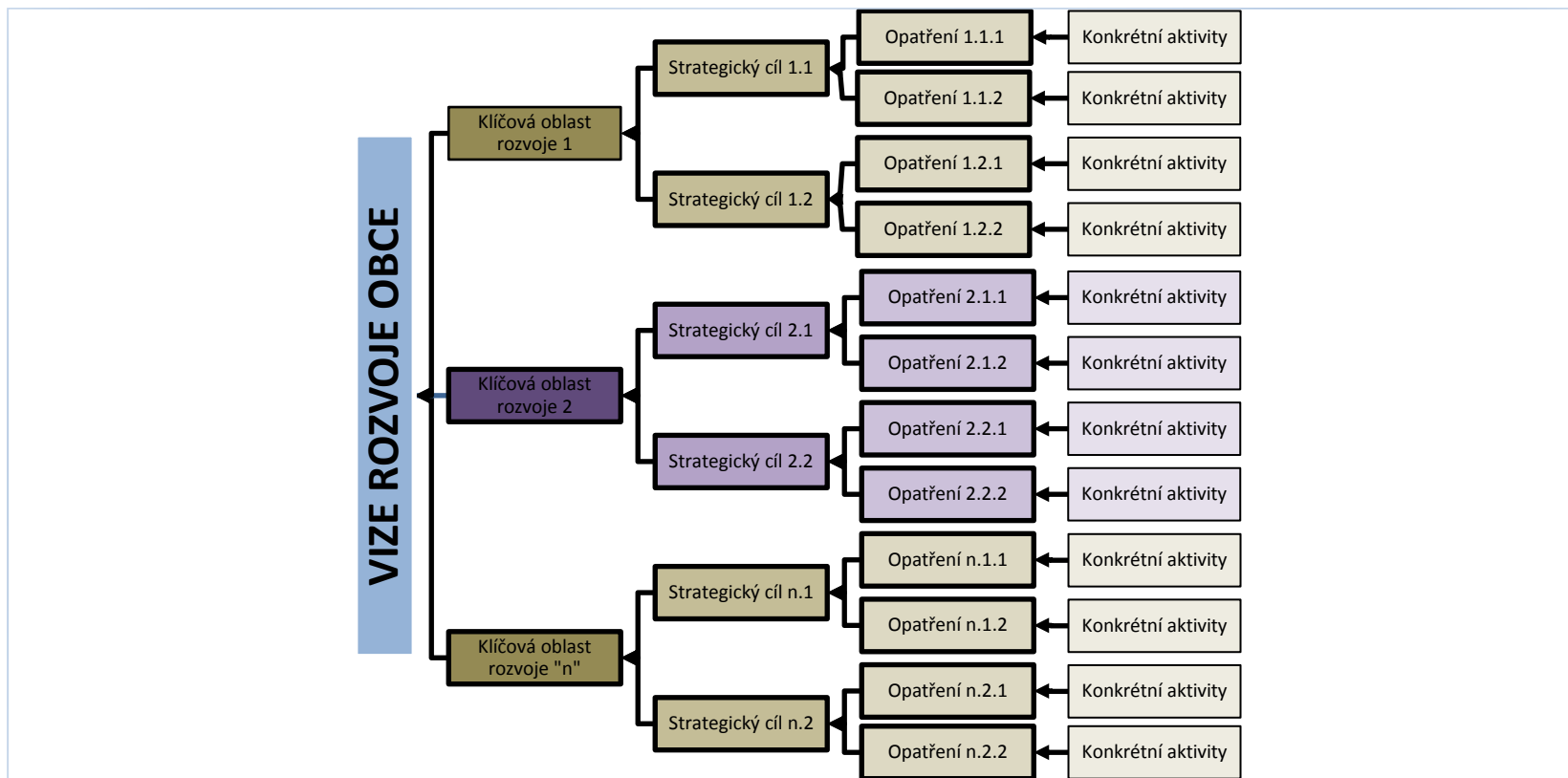
Na úvod této části je potřeba zmínit číslování kapitol. Hlavní kapitoly jsou číslovány 3.1 (Vize), 3.2 (Klíčové oblasti rozvoje) a 3.3 (Podpora realizace Programu rozvoje).

Kapitola 3.2 je číslována následujícím způsobem:

- Číslování klíčových oblastí rozvoje je postupné (3.2.1, 3.2.2, 3.2.3 atd.).
- Číslování strategických cílů v rámci jednotlivých klíčových oblastí je takové, že první číslo označuje příslušnost ke klíčové oblasti, druhé číslo pořadí cíle v rámci dané klíčové oblasti rozvoje.
- Opatření jsou číslována v podobném duchu jako strategické cíle. První dvě čísla vyjadřují příslušnost ke klíčové oblasti a strategickému cíli, třetí číslo vyjadřuje pořadí opatření v rámci daného strategického cíle.

Obecnou strukturu strategické části včetně výše popsaného jejího číslování graficky zobrazuje schéma 1.

Schéma 1 Obecná struktura strategické části PRO Rychnovek na období let 2019–2029



**Poznámky:** Za písmeno „n“ se dosazuje číslo klíčové oblasti rozvoje.

### 3.1 Vize

Vize představuje dlouhodobý obraz žádoucího budoucího stavu obce, tedy jak by obec měla vypadat v budoucnosti. Vize je tzv. „směrovkou“ rozvoje<sup>30</sup>.

**Obec Rychnovek je atraktivním místem pro život s blízkostí přírody. V obci je k dispozici rozvinuté zázemí pro potřeby trávení volného času všech věkových skupin a taktéž nabídka volnočasových aktivit je pestrá. Ke všeobecné spokojenosti přispívá i stále udržované prostředí obce, dostatečné množství přírodních ploch a oddechových míst, bezpečný pohyb po území obce, dobrý stav silnic a dobrá dostupnost veřejnou dopravou všech místních částí. Pilířem rozvoje jsou i fungující mateřská a základní škola a pestrý spolkový život.**

### 3.2 Klíčové oblasti rozvoje

Na základě informací ze zpracované analytické části, informací z dotazníkového šetření, informací z provedeného veřejného projednávání a na základě VIZE byly definovány celkem tři klíčové oblasti rozvoje:

- **Klíčová oblast rozvoje 1: Doprava**
- **Klíčová oblast rozvoje 2: Vybavenost a infrastruktura**
- **Klíčová oblast rozvoje 3: Volnočasové aktivity**

Definované klíčové oblasti rozvoje nejsou izolovanými celky, nýbrž se vzájemně prolínají, doplňují a ovlivňují. Mezi cíli, které jsou definovány v rámci těchto klíčových oblastí rozvoje, a mezi opatřeními definovanými v rámci jednotlivých cílů existuje v mnoha případech určitá provázanost. Naplnění některých konkrétních aktivit jednoho opatření napomůže i k naplnění opatření dalšího a následně i k naplnění jednotlivých cílů, klíčových oblastí rozvoje i naplňování vize. Naplnění některých aktivit bude možné v horizontu jednoho či dvou let, naopak naplnění některých aktivit bude mít dlouhodobý charakter přesahující období, na které je tento PRO zpracováván. Jinými slovy v mnoha případech bude využito synergických efektů jednotlivých opatření a aktivit.

Aby nedocházelo k duplicitě dat, je každá aktivita uvedena pouze jednou, pod jedním daným opatřením a cílem, ačkoliv by mohla být uvedena i v rámci jiného opatření či cíle (viz výše zmiňovaná provázanost).

Přehled klíčových oblastí rozvoje, strategických cílů a opatření znázorňuje tabulka 26.

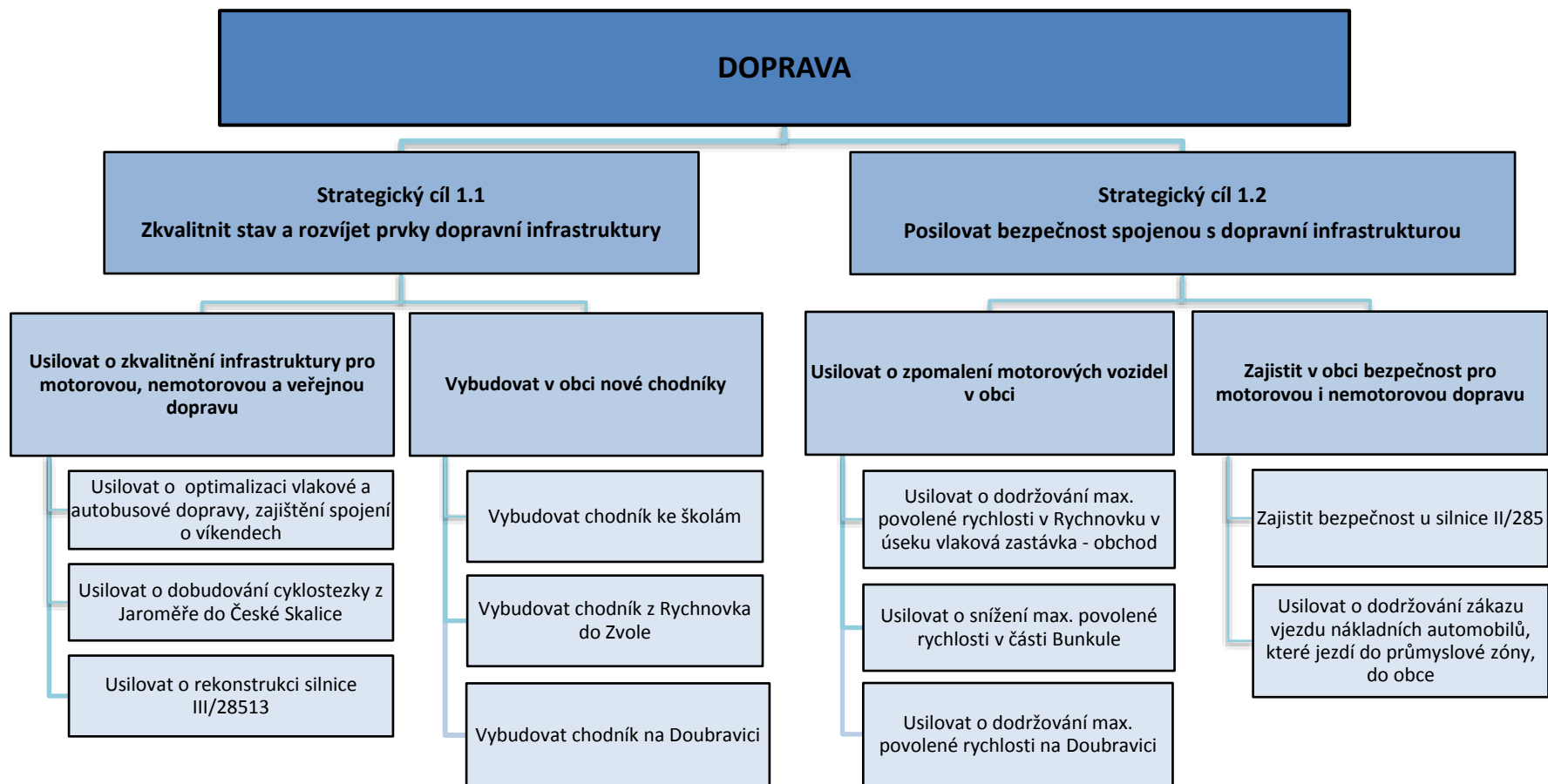
<sup>30</sup> Zdroj: GaREP spol. s r.o., e-Rozvoj.cz, s.r.o. (2014): *Metodika tvorby programu rozvoje obce*. Ministerstvo pro místní rozvoj České republiky, finální verze, 72 s.



Tabulka 26 Přehled klíčových oblastí rozvoje, strategických cílů a opatření

Klíčová oblast rozvoje	Strategický cíl	Opatření
DOPRAVA	Zkvalitnit stav a rozvíjet prvky dopravní infrastruktury	Usilovat o zkvalitnění infrastruktury pro motorovou, nemotorovou a veřejnou dopravu
		Vybudovat v obci nové chodníky
	Posilovat bezpečnost spojenou s dopravní infrastrukturou	Usilovat o zpomalení motorových vozidel v obci
		Zajistit bezpečnost v obci pro motorovou i nemotorovou dopravu
VYBAVENOST a INFRASTRUKTURA	Zkvalitnit stav veřejných budov a ploch	Zkvalitnit stav veřejných budov a zařízení
		Zkvalitnit stav veřejných ploch
	Zajistit rozvoj služeb a další infrastruktury na území obce	Zajistit rozvoj technické infrastruktury a vybavení
		Podpořit aktivity vedoucí k rozvoji komerčních služeb a sociálních služeb v obci
VOLNOČASOVÉ AKTIVITY	Investovat do rozvoje hřišť a dalších prvků sloužících pro volnočasové aktivity	Zkvalitnit údržbu stávajících a podpořit výstavbu nových hřišť
		Podpořit rozvoj dalších prvků, které slouží pro volnočasové aktivity
	Rozvíjet a podporovat spolkový život v obci	Podpořit zviditelnění a činnost spolků
		Podporovat aktivity maminek s dětmi a seniorů za účelem trávení volného času

### 3.2.1 Klíčová oblast rozvoje DOPRAVA



V obci průběžně dochází k rekonstrukci komunikací. Řada komunikací a dopravních ploch ještě rekonstruována nebyla a vyžaduje obnovu a zkvalitnění stavu. Potřeba rekonstrukce se týká i silnic II/285 a III/28513. Taktéž byly na mnoha místech obce vybudovány chodníky, v některých částech však stále chybí. Zajištění bezpečnosti z hlediska dopravy je také podstatné pro rozvoj obce. Zlepšení stavu výše uvedených prvků je předmětem této klíčové oblasti rozvoje.

### **Cíl 1.1: Zkvalitnit stav a rozvíjet prvky dopravní infrastruktury**

Strategický cíl je zaměřen na celkové zkvalitnění dopravní infrastruktury a prvků s ní souvisejících.

#### **Opatření 1.1.1: Usilovat o zkvalitnění dopravní infrastruktury pro motorovou, nemotorovou a veřejnou dopravu**

Smyslem tohoto opatření je celkové zlepšení kvality dopravní infrastruktury, která slouží pro motorová a nemotorová vozidla. V rámci zlepšení kvality je kladen důraz i na optimalizaci veřejné dopravy.

##### Usilovat o optimalizaci vlakové a autobusové dopravy, zajištění spojení o víkendech

Z analytické části i z názorů veřejnosti vyplynulo, že především zajištění veřejnou dopravou je problematické a pro občany nedostačující. Obcí prochází železniční trať Jaroměř – Trutnov, díky které v obci staví v pracovní dny pouze 6 párů vlaků v obou směrech, o víkendu žádný. Autobusy zajišťují obsluhu především v místní části Rychnovek, do Zvole zajišťují v pracovní dny 4 spoje, na Doubravici 2 spoje. Ve dnech pracovního klidu obsluhují spoje pouze místní část Rychnovek, a to 8–9 spojů. Především pak spojení do okresního i krajského města je nutné absolvovat min. s jedním přestupem. Řešením je každoročně jednat se zřizovatelem autobusové dopravy, kterým je Královéhradecký kraj, o možnosti lepšího spojení všech místních částí obce.

##### Usilovat o dobudování cyklostezky z Jaroměře do České Skalice

Obcí neprochází žádné cyklotrasy ani cyklostezky. Při vzrůstající oblíbenosti cykloturistiky je žádoucí, aby obcí vedla cyklotrasa nebo cyklostezka. Je naplánována tzv. Kladská cyklostezka, která povede z Jaroměře přes Rychnovek, Zvoli a Doubravici až k polským hranicím. Její realizace však nabírá zpoždění, a to z mnoha důvodů – výkup pozemků, nedostatek financí, byrokracie. Navíc stezka může být využívána místními obyvateli pro dopravu do školy nebo do zaměstnání. Je proto vhodné, aby obec usilovala o její vybudování.

##### Usilovat o rekonstrukci silnice III/28513

Silnice III/28513 zajišťuje propojení všech místních částí obce – Rychnovka, Zvole a Doubravice. Jak je již konstatováno v rámci analytické části v kap. 2.1.4.1 Dopravní infrastruktura, silnice není v dobrém stavu a prospěla by jí rekonstrukce.

Vzhledem k tomu, že silnice je ve vlastnictví Královéhradeckého kraje a právo hospodařit s tímto majetkem má Správa silnic Královéhradeckého kraje (dále jen SS KHK), realizace této aktivity se bude odvíjet od dohody obce s touto organizací.

### **Opatření 1.1.2: Vybudovat v obci nové chodníky**

Z dotazníkového šetření i veřejného projednávání vyplynulo, že jedním z nedostatků obce je absence chodníků v určitých částech obce.

#### Vybudovat chodník ke školám

Základní a mateřská škola se nacházejí v části tzv. Bunkule. Vede sem místní komunikace, u které však není chodník. Z důvodu bezpečnosti, zvýšeného pohybu malých dětí i provozu automobilů je vhodné jej zde vystavět.

#### Vybudovat chodník z Rychnovka do Zvole

Místní části Rychnovek a Zvole spojuje silnice III. třídy, u které však není vystavěn chodník. Navíc v těchto místech bylo vystavěno v posledních 10 letech několik nových domů. Z důvodu bezpečnosti, zvýšeného pohybu osob i provozu automobilů je vhodné jej zde vystavět.

#### Vybudovat chodník na Doubravici

Rovněž v místní části Doubravice chybí v některých místech chodník – konkrétně od budovy bývalého obchodu k bytovkám směrem ke Zvoli.

## **Cíl 1.2: Posilovat bezpečnost spojenou s dopravní infrastrukturou**

Strategický cíl je zaměřen na bezpečnost spojenou s dopravou, a to především silniční.

### **Opatření 1.2.1: Usilovat o zpomalení motorových vozidel v obci**

Toto opatření má za cíl zajistit bezpečnost, a to v souvislosti s provozem automobilů v obci.

#### Usilovat o dodržování max. povolené rychlosti v Rychnovku v úseku vlaková zastávka – obchod

Z názorů veřejnosti – ať již dotazníkového šetření, tak i setkání pracovní skupiny vyplynulo, že občany trápí nedodržování max. povolené rychlosti v Rychnovku v úseku vlaková zastávka – obchod. Řešením se jeví např. úsekové měření rychlosti.

#### Usilovat o snížení max. povolené rychlosti v části Bunkule

Vzhledem ke zvýšenému pohybu chodců, a to především malých dětí, je důležité dbát v tomto místě na bezpečnost. Proto je vhodné v tomto místě uvažovat o snížení max. povolené rychlosti pro projíždějící vozidla na 30 km/h.

#### Usilovat o dodržování max. povolené rychlosti na Doubravici

Z názorů veřejnosti – ať již dotazníkového šetření, tak i setkání pracovní skupiny vyplynulo, že občany trápí nedodržování max. povolené rychlosti na Doubravici v úseku směrem od České Skalice. Řešením se jeví např. úsekové měření rychlosti.

### **Opatření 1.2.2: Zajistit v obci bezpečnost pro motorovou i nemotorovou dopravu**

#### Zajistit bezpečnost u silnice II/285

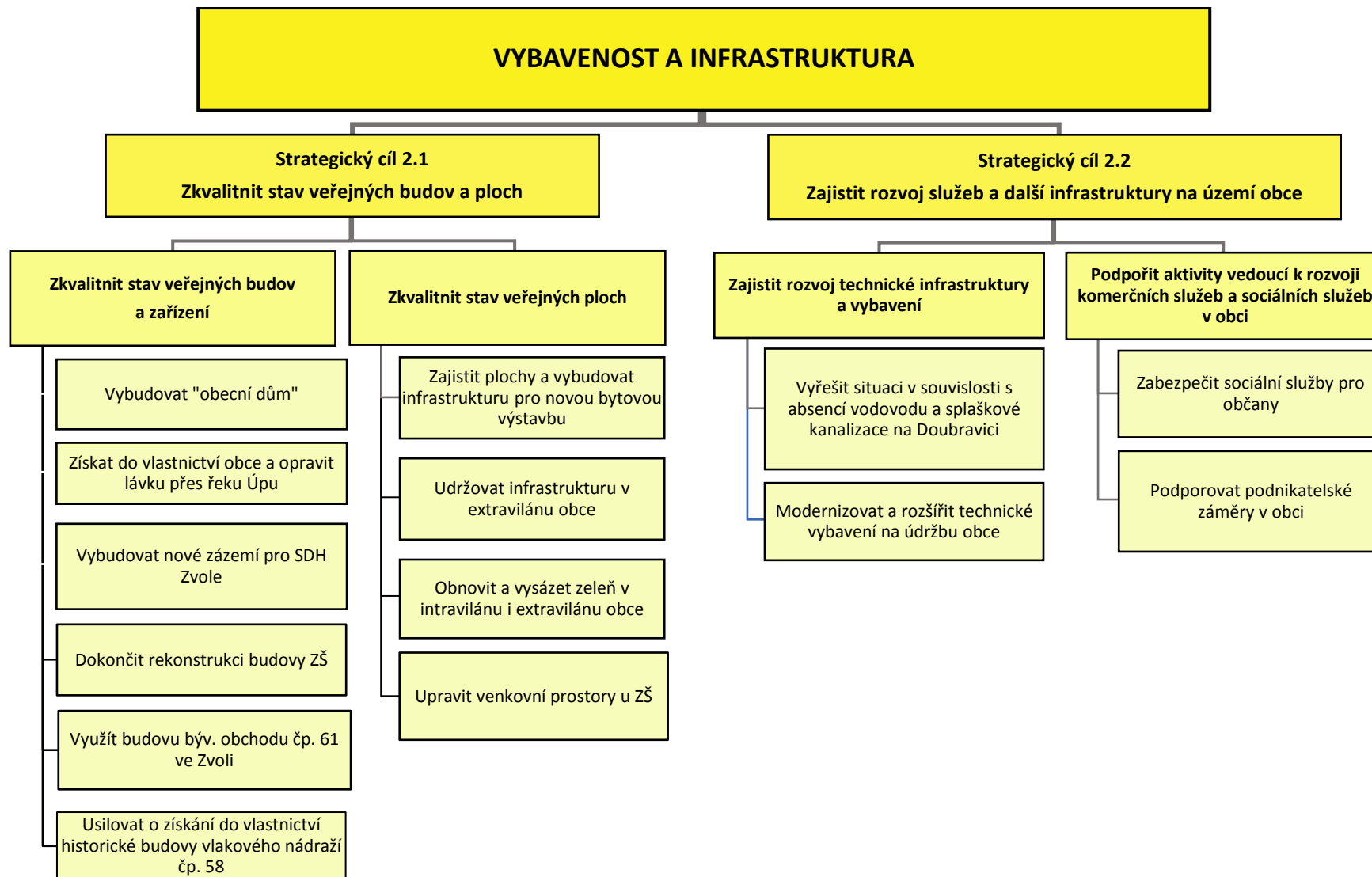
Jak se ukázalo při vyhodnocení dotazníkového šetření i při veřejném projednávání a setkání pracovní skupiny, pro vedení obce i veřejnost je důležité zajistit bezpečnost v místní části Rychnovek, kterou prochází silnice II. třídy, po níž jezdí i kamiony. V současné době je zde omezena max. povolená rychlost na 30 km/h. Od čp. 2 po čp. 5 zde není chodník pro pěší. Vedení obce chce v těchto místech chodník vybudovat, a to ve spojitosti s rekonstrukcí silnice, která je zde plánována Královéhradeckým krajem. Pro vybudování chodníku je však nejprve nutné získat část pozemku, který je v soukromém vlastnictví.

Dalšími možnostmi, jak zabezpečit toto místo, je zavést úsekové měření rychlosti nebo zpomalovací semafor.

#### Usilovat o dodržování zákazu vjezdu nákladních automobilů, které jezdí do průmyslové zóny, do obce

V současné době je omezen vjezd do centra obce zákazovou značkou pro automobily nad 6 t. Tuto značku však ne všichni dodržují a zbytečně tak ohrožují dopravu v obci a ničí silnice. Do průmyslové zóny byla speciálně vybudována komunikace. Aby byla dostatečně využívána, je zapotřebí podnikatele informovat o možnosti jejího využívání.

### 3.2.2 Klíčová oblast rozvoje INFRASTRUKTURA A VYBAVENOST



Obec Rychnovek disponuje množstvím budov i ploch občanské vybavenosti, jako je např. MŠ, ZŠ, budova OÚ, sportovním areálem, budovami hasičského zázemí apod. Ačkoliv je množství vybavenosti odpovídající velikosti obce, má obec určité nedostatky ve stavu těchto zařízení a existuje zde potenciál pro zlepšení.

### **Cíl 2.1: Zkvalitnit stav veřejných budov a ploch**

Strategický cíl se zaměřuje na stav, rekonstrukci a vybudování nových staveb a ploch ve vlastnictví obce.

#### **Opatření 2.1.1 Zkvalitnit stav veřejných budov a zařízení**

##### Vybudovat „obecní dům“

Až 85 % občanů se v dotazníkovém šetření vyjádřilo, že by souhlasilo s vybudováním „obecního domu“, a to ať už za přispění dotace, z vlastních zdrojů nebo pomocí dlouhodobého úvěru. Nejprve je však zapotřebí zpracovat studii využitelnosti a finanční náročnosti, ať už z hlediska výstavby, tak provozu. Obecní dům by splňoval kritéria moderní budovy s nízkou energetickou náročností a zároveň by mohl sloužit mnoha účelům – jako obecní úřad, místo pro pořádání větších kulturních nebo sportovních akcí, příp. pro komerční účely.

##### Získat do vlastnictví obce a opravit lávku přes řeku Úpu

V k. ú. Zvole na hranici s k. ú. Dolany se přes řeku Úpu nachází lávka pro pěší, u které obec usiluje o získání do vlastnictví, aby ji mohla opravit. Občané z obou obcí ji využívají při procházkách a je spojnici mezi oběma obcemi. Obec Dolany je ochotná se na opravě finančně podílet.

##### Vybudovat nové zázemí pro SDH Zvole

SDH Zvole má dlouholetou tradici, velkou členskou základnu včetně dětí, která se účastní různých soutěží, je také požární jednotkou obce. Současné zázemí je zastaralé. Garáž slouží i jako prostor pro pořádání různých akcí. Vzhledem k těmto skutečnostem si SDH Zvole zaslouží vybudování odpovídajícího zázemí.

##### Dokončit rekonstrukci budovy ZŠ

Budova základní školy slouží dětem již od konce 19. století. Budova dosud nebyla zateplena, dále je nutné provést opravu střechy.

##### Využít budovu bývalého obchodu čp. 61 ve Zvoli

Obec vlastní budovu čp. 61 v k. ú. Zvole, která byla dříve využívána jako obchod smíšeného zboží. Z důvodu nerentability však byl obchod uzavřen. Nyní slouží jako příležitostné zázemí pro různé organizace. Z dlouhodobého hlediska však nemá využití. Uvažuje se o pronájmu, vybudování bydlení s parkovištěm apod.

### Usilovat o získání do vlastnictví historické budovy vlakového nádraží čp. 58

V k. ú. Rychnovek se nachází vlaková zastávka. V roce 2019 vybudovala Správa železniční a dopravní cesty novou vlakovou zastávku pro cestující, čímž pozbyla původní budova smysl. Aby nadále nechátrala, rozhodla se obec usilovat o získání do vlastnictví a případnému pronájmu.

### **Opatření 2.1.2: Zkvalitnit stav veřejných ploch**

#### Zajistit plochy a vybudovat infrastrukturu pro novou bytovou výstavbu

S realizací nového územního plánu, který se uskutečňuje od roku 2019, chce obec zajistit plochy pro novou bytovou výstavbu, které již nedostačují. S touto skutečností pak souvisí i pozdější vybudování infrastruktury (kanalizace, vodovod, komunikace apod.) pro nové domy.

#### Udržovat infrastrukturu v extravilánu obce

V extravilánu obce se nachází řada nemovitostí, které je zapotřebí opravit. Po pozemkových úpravách obec plánuje položit na místní komunikace asfalt. Dále vlastní 3 mosty (starý a nový Most přes řeku Metuji v k. ú. Rychnovek a přes mlýnský náhov v k. ú. Zvole). Dle revize je jejich stav dobrý. Na území obce se nacházejí propustky, jejichž vlastníci jsou Povodí Labe nebo SÚS KHK.

#### Obnovit a vysázet zeleň v intravilánu i extravilánu obce

Obec si nechala v roce 2019 zpracovat Strategii rozvoje zeleně, která navrhuje určité úpravy jak v intravilánu, tak v extravilánu obce.

#### Upravit venkovní prostory u ZŠ

Okolí základní školy disponuje dostatečně velkými prostory pro vybudování např. venkovní učebny, altánu nebo dalšího zázemí pro venkovní aktivity žáků.

## **Cíl 2.2: Zajistit rozvoj služeb a další infrastruktury na území obce**

Strategický cíl řeší rozvoj technické infrastruktury a vybavení na území obce a také zajištění komerčních a sociálních služeb.

### **Opatření 2.2.1 Zajistit rozvoj technické infrastruktury a vybavení**

#### Vyřešit situaci v souvislosti s absencí vodovodu a splaškové kanalizace na Doubravici

Doubravice disponuje cca 40 budovami s čísly popisnými a žije zde cca 75 obyvatel. V této části obce však není zaveden veřejný vodovod a ani zde není vybudována splašková kanalizace, což do budoucna může představovat problém. Obec je si této situace vědoma a hodlá nechat vypracovat studii proveditelnosti, např. zda by bylo možné se napojit k blízké obci Říkov apod.



Modernizovat a rozšířit technické vybavení na údržbu obce

Obec vlastní několik zařízení, která slouží pro údržbu, např. traktor pro sečení a zimní údržbu obce nebo zahradní traktůrky. Toto vybavení však postupně zastarává a je potřeba jej obnovovat.

**Opatření 2.2.2 Podpořit aktivity vedoucí k rozvoji komerčních služeb a sociálních služeb v obci**

Zabezpečit sociální služby pro občany

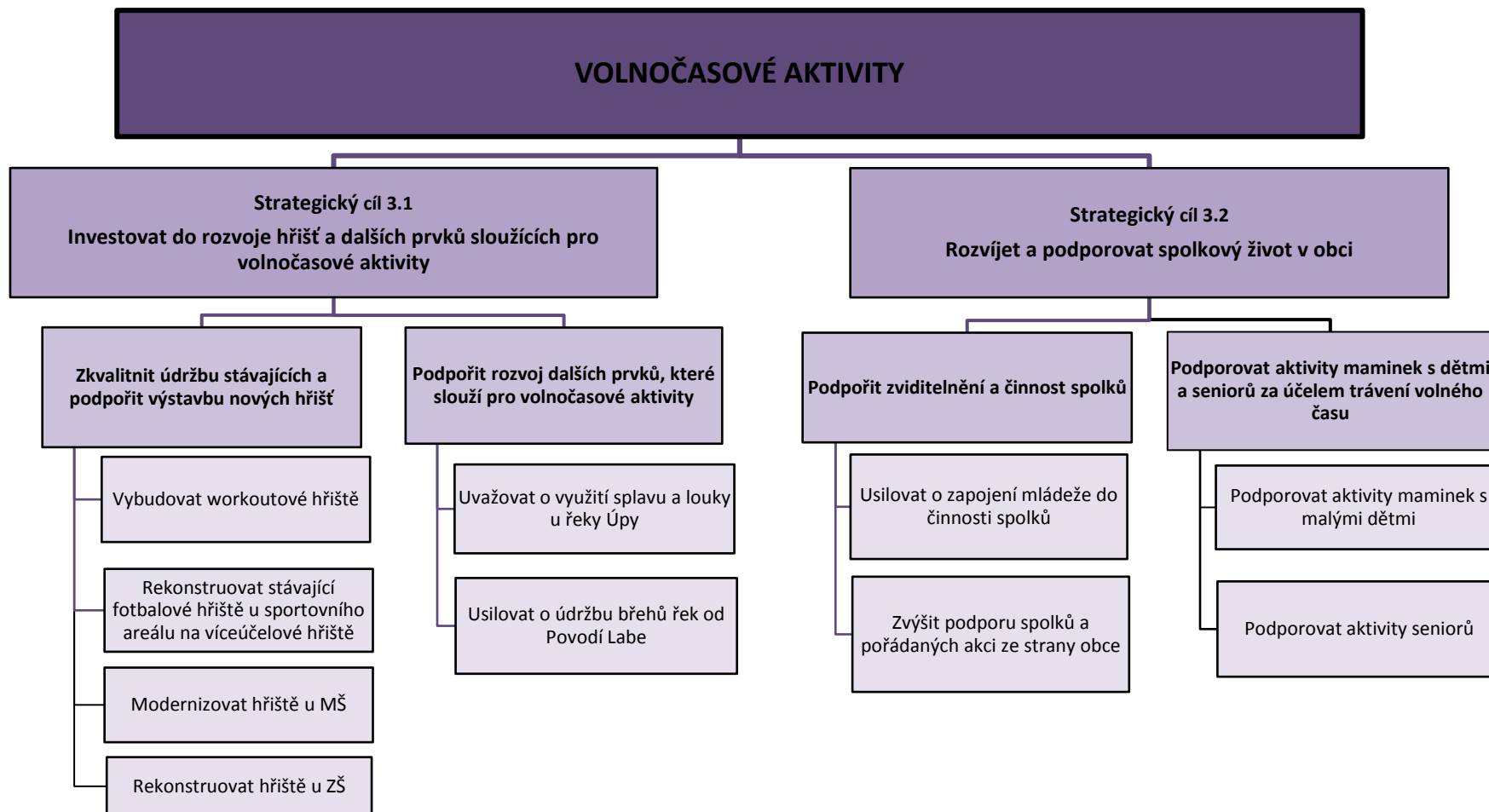
Z dotazníkového šetření a z veřejného projednávání vyplynulo, že lidé by uvítali větší péči především o osoby se sníženou pohyblivostí, seniory apod. Obec se si vědoma, že zde chybí bydlení určené speciálně těmto osobám. V rámci realizace studie o vybudování „obecního domu“, příp. využití budovy bývalého obchodu ve Zvoli, se hodlá zabývat i touto problematikou.

Pečovatelské služby pak zajišťuje Pečovatelská služba Jaroměř.

Podporovat podnikatelské záměry v obci

Obec podporuje vznik jakýchkoliv podnikatelských aktivit, jež budou ku prospěchu obce a zdejších obyvatel, a hodlá být nápomocná např. při obstarávání prostor apod.

### 3.2.3 Klíčová oblast rozvoje VOLNOČASOVÉ AKTIVITY



Tyto klíčová oblast se zaměřuje na různé prvky infrastruktury sloužící pro volnočasové aktivity, jako jsou hřiště nebo využití řek Úpy a Metuje. Klíčová oblast rozvoje se zaměřuje na zvýšení variability spektra dostupných volnočasových možností, které vyplynuly z dotazníkového šetření a veřejného projednávání a jejichž realizace je postavena na reálných základech. Dále oblast řeší spolkový život v obci.

### **Cíl 3.1 Investovat do rozvoje hřišť a dalších prvků sloužících pro volnočasové aktivity**

Smyslem tohoto strategického cíle je podpořit rozvoj a zkvalitnění prostorů sloužících pro potřeby trávení volného času a usilí zvýšit variabilitu dostupných volnočasových aktivit.

#### **Opatření 3.1.1 Zkvalitnit údržbu stávajících a podpořit výstavbu nových hřišť**

##### Vybudovat workoutové hřiště

Z dotazníkového šetření vyplynulo, a i na veřejném projednávání bylo konstatováno, že obyvatelé by uvítali, kdyby bylo v obci k dispozici tzv. workoutové hřiště.

Workoutové hřiště je venkovní hřiště, které je tvořeno různorodými prvky, které slouží k procvičování a posilování základních svalových skupin. Součástí hřiště by mohly být i některé doprovodné prvky (např. lavičky pro posezení a odpočinek). Využití workoutového hřiště je vhodné pro všechny věkové kategorie obyvatel, tj. jak pro děti a mládež, dospělé i seniory.

Vhodná lokalita nebyla prozatím identifikována, proto je nejdříve zapotřebí najít vhodné místo pro realizaci.

##### Rekonstruovat stávající fotbalové hřiště u sportovního areálu na víceúčelové hřiště

Na jednání pracovní skupiny bylo konstatováno, že příležitost, jak zvýšit variabilitu dostupných volnočasových aktivit, představuje výstavba multifunkčního hřiště, na kterém by si lidé mohli zahrát tenis, volejbal atd. Je na zvážení vedení obce, zdali se pro stavbu hřiště rozhodne, či nikoliv. Vzhledem k tomu, že současné fotbalové hřiště u sportovního areálu v Rychnovku není k fotbalu využíváno (pro fotbal je využíváno hřiště u základní školy), nabízí se zde možnost využít pro tyto účely tento prostor.

##### Modernizovat hřiště u MŠ

Hřiště u MŠ disponuje určitými hracími prvky. Aby bylo hřiště modernější, obsahovalo nové prvky, které budou rozvíjet v dětech zvědavost, je zapotřebí jej obnovovat. Obec je této aktivitě jako zřizovatel MŠ nakloněna. Realizace však závisí na samotných učitelkách.

##### Rekonstruovat hřiště u ZŠ

U ZŠ se nachází fotbalové hřiště využívané k venkovním aktivitám dětí. Chybí zde však např. doskočiště pro skok daleký, basketbalový koš a další prvky využitelné pro atletické disciplíny. Zároveň by hřiště mohlo sloužit k návštěvnosti veřejnosti.

### **Opatření 3.1.2 Podpořit rozvoj dalších prvků, které slouží pro volnočasové aktivity**

#### Uvažovat o využití splavu a louky u řeky Úpy

Místo u splavu u řeky Úpy je v letním období hojně navštěvovaným místem. Obec proto uvažuje, zda zdejší břehy neupraví, a to v souvislosti s vypracováním studie tzv. Modrého pásu Úpy, kde je navrhováno vodácké přístaviště, nové přístupy k vodě, piknikové místo, lanová lávka a další atrakce.

#### Usilovat o údržbu břehů řek od Povodí Labe

V k. ú. obce Rychnovek protékají dvě řeky – Úpa ve Zvoli a Metuje v Rychnovku. Obě tato místa jsou navštěvována místními při procházkách. Je proto vhodné, aby jejich břehy byly udržované. Vše závisí na dohodě se správcem obou toků, kterým je Povodí Labe.

### **Cíl 3.2: Rozvíjet a podporovat spolkový život v obci**

Strategický cíl je svým charakterem zaměřen na podporu rozvoje spolkového života v obci, posílení pocitu sounáležitosti s místní komunitou.

#### **Opatření 3.2.1 Podpořit zviditelnění a činnost spolků**

##### Usilovat o zapojení mládeže do činnosti spolků

Jak vyplynulo z veřejného projednávání i z jednání s představiteli obce či zástupců daných spolků, mládež nemá moc zájem zapojovat se do volnočasových aktivit pořádaných spolků či navštěvovat akce, které se v obci konají. Ačkoliv v obci vyvíjí činnost několik spolků, počet členů stagnuje či klesá. Je to určitě škoda, neboť prostřednictvím vzájemných kontaktů lze utužovat společenský život v obci. Velké členské základně z řad dětí i mládeže se těší SDH Zvole.

Z toho důvodu je doporučeno pokusit se motivovat místní mládež, aby se do dění v obci aktivněji zapojila. Role obce je v této aktivitě omezená. Může napomoci lepší informovaností nebo propagací.

##### Zvýšit podporu spolků a pořádaných akcí ze strany obce

Obec již v současné době přispívá finančně na činnost spolků, což je bezpochyby pozitivní. Na veřejném projednávání bylo zmíněno, že by tato podpora mohla být vyšší, díky čemuž by spolky mohly svoji činnost rozvíjet ještě intenzivněji, případně prostředky věnovat do rekonstrukce užívaných prostorů či pořízení vybavení. Je doporučeno množství finančních prostředků vynakládaných na podporu činnosti spolků v rámci finančních možností zvýšit. Obec je také nakloněna spolupráci při propagaci akcí pořádaných spolků, modernizaci zázemí pro jejich činnost apod.

Účast na akcích pak závisí na mnoha faktorech. Ochotě lidí, jejich času, dostatečné propagaci apod. Utužování společenského života v obci je důležité, protože povede ke zlepšování vzájemných vztahů, intenzivnější komunikaci, která může vést k nabytí nových znalostí a dovedností apod. Role obce je v dané aktivitě velmi omezená. Obec může napomoci větší návštěvnosti akcí především lepší a častější informovaností. Např. na začátku roku obec může vytvořit plán akcí na celý rok, aby mohli lidé svůj čas lépe koordinovat.

### **Opatření 3.2.2 Podporovat aktivity maminek s dětmi a seniorů za účelem trávení volného času**

#### Podporovat aktivity maminek s malými dětmi

Na veřejném projednávání zaznělo, že v obci chybí iniciativa, která by sdružovala maminky s malými dětmi. Obec je této aktivitě nakloněna a bude ji podporovat. Prostory může zajistit obec např. v budově „Teska“ v Rychnovku, kde je k dispozici několik místností, kuchyňka i sociální zařízení.

#### Podporovat aktivity seniorů

Z dotazníkového šetření i na veřejném projednávání zaznělo, že v obci chybí iniciativa, která by sdružovala seniory. Obec je této aktivitě nakloněna a bude ji podporovat. Prostory může zajistit obec např. v budově „Teska“ v Rychnovku, kde je k dispozici několik místností, kuchyňka i sociální zařízení.

## 4 Akční plán

Akční plán vychází ze strategické části a určuje, jakými konkrétními kroky či projekty budou naplňovány příslušné cíle uvedené v PRO. Zpracovává se na období nejbližších 1–2 let. Akční plán v podstatě představuje soubor konkrétních projektových záměrů a de facto konkretizuje jednotlivé rozvojové aktivity na nejbližší časové období<sup>31</sup>. Aktivity, které jsou naplánovány na pozdější období, jsou zařazeny do tzv. **zásobníku projektových záměrů** (příloha 2).

U každé aktivity musí být zřejmé, k naplnění jakého cíle přispívá. Sestavování akčního plánu musí být v souladu jak se strategickou částí, tak s připravovaným rozpočtem obce na následující rok. Projekty zařazené do akčního plánu musí být kryty rozpočtem nebo musí mít zajištěn jiný, externí, zdroj financování. Pokud nebudou mít jednotlivé projekty zařazené do akčního plánu jednoznačně určen zdroj financování, budou z akčního plánu vyřazeny.

Proces přípravy akčního plánu je proces dlouhodobý a opakovaný, který prostupuje celým programovým obdobím. Zpracování akčního plánu na následující kalendářní rok by mělo probíhat souběžně s přípravou rozpočtu obce. Vybrány jsou ty aktivity, které je možné z věcného, časového a finančního hlediska realizovat v následujícím roce. Přehled konkrétních aktivit, které byly výběrem zařazeny do akčního plánu pro následující rok, musí být schválen vedením obce.

Důležité je zmínit i vyhodnocení daného akčního plánu, které by mělo být provedeno v prvním pololetí roku, který následuje po realizaci akčního plánu. V rámci vyhodnocení budou posouzeny jednotlivé projekty, zda se podařilo uskutečnit jejich realizaci či nikoliv. Aktivity, které se nepodařilo realizovat, jsou zařazeny do akčního plánu na další rok, případně přesunuty do zásobníku projektů.

Následující přehledová tabulka znázorňuje, jak jsou jednotlivé aktivity v akčním plánu podrobně specifikovány a které konkrétní informace obsahují.

Aktivity zařazené v zásobníku projektů nejsou tak podrobně specifikovány, jako je tomu v případě aktivit zařazených v akčním plánu, tj. nejsou u nich popsány všechny informace, které jsou uvedeny v řádcích následující tabulky. U aktivit zařazených v zásobníku projektů jsou podrobně specifikovány tyto informace:

- žadatel
- role obce
- zdůvodnění a přínos pro rozvoj obce
- předpokládané náklady
- předpokládané zdroje financování
- předpokládané období realizace projektu
- vazba na klíčové oblasti rozvoje PRO Rychnovek 2019–2029

---

<sup>31</sup> Zdroj: GaREP spol. s r.o., e-Rozvoj.cz, s.r.o. (2013): Metodika tvorby programu rozvoje obce. Ministerstvo pro místní rozvoj České republiky, 70 s.

Název aktivity	
žadatel projektu	uvedení konkrétního žadatele
partneři projektu/dotčený orgán	spolupracující a podílející se organizace/subjekty
role obce	realizační/iniciační/motivační
zdůvodnění a přínos projektu pro rozvoj obce	popis, jak daná aktivita přispěje k rozvoji obce
rizika	rizika realizace projektového záměru
typ projektu	investiční/neinvestiční
důležitost projektu	nízká/střední/vysoká
předpokládané náklady projektu	odhadované potřebné finanční prostředky na realizaci
předpokládané zdroje financování projektu	vlastní prostředky/krajské dotace/evropské dotace, apod.
vazby na strategické dokumenty	výčet těchto dokumentů včetně uvedení prioritních os, specifických cílů, apod.
místo realizace projektu	konkrétní parcela/parcely/lokalita/lokality
území dopadu	území, které bude projekt ovlivňovat
předpokládané období realizace projektu	předpokládaný rok realizace
odpovědnost za realizaci projektu	subjekty, které budou zajišťovat faktické naplňování aktivity
stav připravenosti projektu	záměr/zpracovaná projektová dokumentace/vyhlášení výběrového řízení na zpracovatele, apod.
doplňující informace	podle potřeby uvedeny další informace

**Seznam používaných zkratk:**

EU = Evropská unie

GŘHZS ČR = Generální ředitelství Hasičského záchranného sboru České republiky

IROP = Integrovaný regionální operační program

KN = katastr nemovitostí

KOR = klíčová oblast rozvoje

MAS = místní akční skupina

MMR = Ministerstvo pro místní rozvoj

MZe = Ministerstvo zemědělství

NP ŽP = Národní program životní prostředí

POV KHK = Program obnovy venkova Královéhradeckého kraje

PRO = Program rozvoje obce

PRV = Program rozvoje venkova

SC = specifický cíl

SDH = Sbor dobrovolných hasičů

SFDI = Státní fond dopravní infrastruktury

SS KHK = Správa silnic Královéhradeckého kraje

StC = strategický cíl

SÚS KHK = Správa a údržba silnic Královéhradeckého kraje



<b>Usilovat o optimalizaci vlakové a autobusové dopravy, zajištění spojení o víkendech</b>	
žadatel projektu	Obec Rychnověk
partneři projektu/dotčený orgán	Královéhradecký kraj
role obce	iniciační
zdůvodnění a přínos projektu pro rozvoj obce	nenalezení dohody mezi obcí a Královéhradeckým krajem o optimalizaci času a místa dojezdu autobusových a vlakových spojů zlepšení dopravní obslužnosti obce a nárůst dostupného spojení veřejné dopravy všech místních částí obce
rizika	nenalezení dohody mezi obcí a KHK
typ projektu	neinvestiční
důležitost projektu	střední
předpokládané náklady projektu	budou se odvíjet od dohody obce s KHK
předpokládané zdroje financování projektu	prostředky obce prostředky KHK – POV
vazby na strategické dokumenty	Strategie rozvoje Královéhradeckého kraje 2014–2020 (SO 2: Dopravní dostupnost a mobilita, StC 2.3: Zajistit dostatečnou dopravní obslužnost kraje veřejnou dopravou šetrnou k životnímu prostředí a zvýšit její atraktivitu) Program rozvoje Královéhradeckého kraje 2014-2016 (Opatření 2.3.1: Optimalizace veřejné dopravy a integrace dopravních systémů) Strategie komunitně vedeného místního rozvoje MAS Mezi Úpou a Metují na období 2014–2020 (KOR 3: Doprava, infrastruktura, výstavba, bydlení, S-3.I Zajistit moderní, environmentálně šetrnou a bezpečnou dopravu v obcích a v rámci regionu pro obyvatele i návštěvníky regionu)
místo realizace projektu	není vázáno na konkrétní místo
území dopadu	místní
předpokládané období realizace projektu	2020 a dále, dokud se nepodaří dopravní obslužnost zlepšit
odpovědnost za realizaci projektu	Zastupitelstvo obce Rychnověk
stav připravenosti projektu	záměr
doplňující informace	vazba na klíčové oblasti rozvoje PRO Rychnověk 2019–2029: 1

Vybudovat chodník ke školám	
žadatel projektu	Obec Rychnověk
partneři projektu/dotčený orgán	-
role obce	realizační
zdůvodnění a přínos projektu pro rozvoj obce	zvýšení bezpečnosti chodců
rizika	-
typ projektu	investiční
důležitost projektu	střední
předpokládané náklady projektu	cca 2 600 000 Kč
předpokládané zdroje financování projektu	prostředky obce prostředky KHK – POV prostředky MAS
vazby na strategické dokumenty	Program rozvoje Královéhradeckého kraje 2017–2020 (Opatření 5.2.2 Eliminace regionálních disparit a řešení územních specifík kraje) Strategie rozvoje Královéhradeckého kraje 2014–2020 (SO 2: Dopravní dostupnost a mobilita, StC 2.2: Zlepšit stav regionální dopravní infrastruktury s ohledem na plynulost dopravy a bezpečnost a zdraví obyvatel) Strategie komunitně vedeného místního rozvoje MAS Mezi Úpou a Metují na období 2014–2020 (KOR 3: Doprava, infrastruktura, výstavba, bydlení, S-3.II Dobudovat a udržovat kvalitní infrastrukturu v obcích a v rámci regionu vč. dopravní,)
místo realizace projektu	KN k. ú. Zvole 368/1, 368/2
území dopadu	místní
předpokládané období realizace projektu	2021
odpovědnost za realizaci projektu	Zastupitelstvo obce Rychnověk
stav připravenosti projektu	zpracovaná projektová dokumentace pro stavební povolení
doplňující informace	vazba na klíčové oblasti rozvoje PRO Rychnověk 2019–2029: 1

Vybudovat chodník z Rychnovka do Zvole	
žadatel projektu	Obec Rychnovek
partneři projektu/dotčený orgán	-
role obce	realizační
zdůvodnění a přínos projektu pro rozvoj obce	zvýšení bezpečnosti chodců
rizika	nezískání dotační podpory
typ projektu	investiční
důležitost projektu	střední
předpokládané náklady projektu	cca 6 000 000 Kč
předpokládané zdroje financování projektu	prostředky obce prostředky KHK – POV SFDI
vazby na strategické dokumenty	Strategie rozvoje Královéhradeckého kraje 2014–2020 (SO 2: Dopravní dostupnost a mobilita, StC 2.2: Zlepšit stav regionální dopravní infrastruktury s ohledem na plynulost dopravy a bezpečnost a zdraví obyvatel) Program rozvoje Královéhradeckého kraje 2017–2020 (Opatření 5.2.2 Eliminace regionálních disparit a řešení územních specifik kraje) Strategie komunitně vedeného místního rozvoje MAS Mezi Úpou a Metují na období 2014–2020 (KOR 3: Doprava, infrastruktura, výstavba, bydlení, S-3.II Dobudovat a udržovat kvalitní infrastrukturu v obcích a v rámci regionu vč. dopravní)
místo realizace projektu	KN k. ú. Zvole 368/1, 368/2
území dopadu	místní
předpokládané období realizace projektu	2021 a dále
odpovědnost za realizaci projektu	Zastupitelstvo obce Rychnovek
stav připravenosti projektu	záměr
doplňující informace	vazba na klíčové oblasti rozvoje PRO Rychnovek 2019–2029: 1

Usilovat o snížení max. povolené rychlosti v části Bunkule	
žadatel projektu	Obec Rychnovek
partneři projektu/dotčený orgán	-
role obce	iniciační
zdůvodnění a přínos projektu pro rozvoj obce	zvýšení bezpečnosti dopravního provozu
rizika	-
typ projektu	neinvestiční
důležitost projektu	střední
předpokládané náklady projektu	zanedbatelné
předpokládané zdroje financování projektu	prostředky obce
vazby na strategické dokumenty	Strategie rozvoje Královéhradeckého kraje 2014–2020 (SO 2: Dopravní dostupnost a mobilita, StC 2.2: Zlepšit stav regionální dopravní infrastruktury s ohledem na plynulost dopravy a bezpečnost a zdraví obyvatel) Strategie komunitně vedeného místního rozvoje MAS Mezi Úpou a Metují na období 2014–2020 (KOR 3: Doprava, infrastruktura, výstavba, bydlení, S-3.I Zajistit moderní, environmentálně šetrnou a bezpečnou dopravu v obcích a v rámci regionu pro obyvatele i návštěvníky regionu)
místo realizace projektu	KN k. ú. Rychnovek 397, k. ú. Zvole 369
území dopadu	místní
předpokládané období realizace projektu	2020
odpovědnost za realizaci projektu	Zastupitelstvo obce Rychnovek
stav připravenosti projektu	vyjednáno s Dopravním inspektorátem PČR Náchod
doplňující informace	vazba na klíčové oblasti rozvoje PRO Rychnovek 2019–2029: 1

Zajistit bezpečnost v zatáčce v Rychnovku u silnice II/285	
žadatel projektu	Obec Rychnověk
partneři projektu/dotčený orgán	Královéhradecký kraj
role obce	realizační
zdůvodnění a přínos projektu pro rozvoj obce	zvýšení bezpečnosti chodců a provozu
rizika	nevyjednání nákupu pozemků potřebných pro rozšíření silnice II/285 a vybudování chodníků neochota nadřízeného orgánu zavést úsekové měření rychlosti a instalaci zpomalovacího semaforu
typ projektu	investiční
důležitost projektu	vysoká
předpokládané náklady projektu	realizace chodníků: cca 3 000 000 Kč zavedení úsekového měření rychlosti: cca 1 500 000 Kč instalace zpomalovacího semaforu: cca 500 000 Kč
předpokládané zdroje financování projektu	prostředky obce prostředky KHK – POV SFDI
vazby na strategické dokumenty	Program rozvoje Královéhradeckého kraje 2017–2020 (Opatření 5.2.2 Eliminace regionálních disparit a řešení územních specifík kraje) Strategie rozvoje Královéhradeckého kraje 2014–2020 (SO 2: Dopravní dostupnost a mobilita, StC 2.2: Zlepšit stav regionální dopravní infrastruktury s ohledem na plynulost dopravy a bezpečnost a zdraví obyvatel) Strategie komunitně vedeného místního rozvoje MAS Mezi Úpou a Metují na období 2014–2020 (KOR 3: Doprava, infrastruktura, výstavba, bydlení, S-3.I Zajistit moderní, environmentálně šetrnou a bezpečnou dopravu v obcích a v rámci regionu pro obyvatele i návštěvníky regionu a S-3.II Dobudovat a udržovat kvalitní infrastrukturu v obcích a v rámci regionu vč. dopravní)
místo realizace projektu	KN k. ú. Rychnověk 398/1, 74
území dopadu	místní
předpokládané období realizace projektu	2020
odpovědnost za realizaci projektu	Zastupitelstvo obce Rychnověk
stav připravenosti projektu	záměr, zpracovaná projektová dokumentace
doplňující informace	vazba na klíčové oblasti rozvoje PRO Rychnověk 2019–2029: 1

<b>Vybudovat v obci „obecní dům“ – vypracovat studii proveditelnosti</b>	
žadatel projektu	Obec Rychnovek
partneři projektu/dotčený orgán	-
role obce	realizační
zdůvodnění a přínos projektu pro rozvoj obce	nárůst dostupné občanské vybavenosti, centralizace služeb do jednoho místa v obci, rozvoj infrastruktury pro volnočasové aktivity
rizika	nedostatek finančních prostředků na realizaci
typ projektu	investiční
důležitost projektu	vyšší
předpokládané náklady projektu	vypracování studie: cca 150 000 Kč
předpokládané zdroje financování projektu	prostředky obce prostředky MMR – Podpora obnovy a rozvoje venkova
vazby na strategické dokumenty	Strategie komunitně vedeného místního rozvoje MAS Mezi Úpou a Metují na období 2014–2020 (KOR 3: Doprava, infrastruktura, výstavba, bydlení, S-3.II Dobudovat a udržovat kvalitní infrastrukturu v obcích a v rámci regionu vč. dopravní)
místo realizace projektu	KN k. ú. Rychnovek 264/17
území dopadu	místní
předpokládané období realizace projektu	2020 a dále
odpovědnost za realizaci projektu	Zastupitelstvo obce Rychnovek
stav připravenosti projektu	záměr
doplňující informace	vazba na klíčové oblasti rozvoje PRO Rychnovek 2019–2029: 2

Získat do vlastnictví obce a opravit lávku přes řeku Úpu	
žadatel projektu	Obec Rychnovek
partneři projektu/dotčený orgán	Obec Dolany
role obce	realizační
zdůvodnění a přínos projektu pro rozvoj obce	rozvoj infrastruktury pro volnočasové aktivity
rizika	nezískání lávky do vlastnictví neochota obce Dolany podílet se na opravě
typ projektu	investiční
důležitost projektu	nízká
předpokládané náklady projektu	oprava: cca 800 000 Kč
předpokládané zdroje financování projektu	prostředky obce prostředky KHK – POV prostředky MMR – Podpora obnovy a rozvoje venkova
vazby na strategické dokumenty	Program rozvoje Královéhradeckého kraje 2017–2020 (Opatření 5.2.2 Eliminace regionálních disparit a řešení územních specifik kraje) Strategie komunitně vedeného místního rozvoje MAS Mezi Úpou a Metují na období 2014–2020 (KOR 3: Doprava, infrastruktura, výstavba, bydlení, S-3.II Dobudovat a udržovat kvalitní infrastrukturu v obcích a v rámci regionu vč. dopravní)
místo realizace projektu	KN k. ú. Zvole
území dopadu	místní
předpokládané období realizace projektu	2020 a dále
odpovědnost za realizaci projektu	Zastupitelstvo obce Rychnovek
stav připravenosti projektu	jednání s Úřadem pro zastupování státu ve věcech majetkových, záměr
doplňující informace	vazba na klíčové oblasti rozvoje PRO Rychnovek 2019–2029: 2, 3

<b>Vybudovat nové zázemí pro SDH Zvole</b>	
žadatel projektu	Obec Rychnovek
partneři projektu/dotčený orgán	SDH Zvole
role obce	realizační
zdůvodnění a přínos projektu pro rozvoj obce	zlepšení občanské vybavenosti, rozvoj infrastruktury pro volnočasové aktivity
rizika	nedostatek vlastních finančních prostředků
typ projektu	investiční
důležitost projektu	vysoká
předpokládané náklady projektu	zpracování projektové dokumentace: cca 400 000 Kč
předpokládané zdroje financování projektu	prostředky obce prostředky KHK – POV prostředky MV ČR – GŘHZS ČR
vazby na strategické dokumenty	Program rozvoje Královéhradeckého kraje 2017–2020 (Opatření 5.2.2 Eliminace regionálních disparit a řešení územních specifík kraje) Strategie komunitně vedeného místního rozvoje MAS Mezi Úpou a Metují na období 2014–2020 (KOR 3: Doprava, infrastruktura, výstavba, bydlení, S-3.II Dobudovat a udržovat kvalitní infrastrukturu v obcích a v rámci regionu vč. dopravní)
místo realizace projektu	KN k. ú. Zvole 85
území dopadu	místní
předpokládané období realizace projektu	2020 a dále
odpovědnost za realizaci projektu	Zastupitelstvo obce Rychnovek
stav připravenosti projektu	záměr – vypracování projektové dokumentace
doplňující informace	vazba na klíčové oblasti rozvoje PRO Rychnovek 2019–2029: 2, 3



Usilovat o získání do vlastnictví historické budovy vlakového nádraží čp. 58	
žadatel projektu	Obec Rychnověk
partneři projektu/dotčený orgán	-
role obce	iniciační
zdůvodnění a přínos projektu pro rozvoj obce	využití nevyužívaných budov pro potřeby obce a zabránění v jejich chátrání
rizika	neochota vlastníka převést/prodat budovu
typ projektu	neinvestiční
důležitost projektu	nízká
předpokládané náklady projektu	v případě odkupu budovy: cca 100 000 Kč
předpokládané zdroje financování projektu	prostředky obce
vazby na strategické dokumenty	-
místo realizace projektu	KN k. ú. Rychnověk 406, čp. 58
území dopadu	místní
předpokládané období realizace projektu	2020
odpovědnost za realizaci projektu	Zastupitelstvo obce Rychnověk
stav připravenosti projektu	záměr
doplňující informace	vazba na klíčové oblasti rozvoje PRO Rychnověk 2019–2029: 2

Zajistit plochy a vybudovat infrastrukturu pro novou bytovou výstavbu	
žadatel projektu	Obec Rychnovek
partneři projektu/dotčený orgán	-
role obce	realizační
zdůvodnění a přínos projektu pro rozvoj obce	dostupné stavební pozemky s přivedenými sítěmi technické infrastruktury
rizika	-
typ projektu	investiční
důležitost projektu	střední
předpokládané náklady projektu	v řádu stovek tisíců Kč
předpokládané zdroje financování projektu	prostředky obce prostředky KHK – POV MMR – program Podpora bydlení, podprogram Technická infrastruktura
vazby na strategické dokumenty	Program rozvoje Královéhradeckého kraje 2017–2020 (Opatření 5.2.2 Eliminace regionálních disparit a řešení územních specifik kraje) Strategie komunitně vedeného místního rozvoje MAS Mezi Úpou a Metují na období 2014–2020 (KOR 3: Doprava, infrastruktura, výstavba, bydlení, S-3.V Zajistit podmínky pro rozvoj kvalitního bydlení)
místo realizace projektu	různá místa v obci
území dopadu	místní
předpokládané období realizace projektu	2020 a dále
odpovědnost za realizaci projektu	Zastupitelstvo obce Rychnovek
stav připravenosti projektu	záměr
doplňující informace	vazba na klíčové oblasti rozvoje PRO Rychnovek 2019–2029: 2

<b>Vyřešit situaci v souvislosti s absencí vodovodu a splaškové kanalizace na Doubravici</b>	
žadatel projektu	Obec Rychnovek
partneři projektu/dotčený orgán	DSO Úpa
role obce	realizační
zdůvodnění a přínos projektu pro rozvoj obce	vyřešení problematiky zásobování místní části Doubravice vodou a likvidace odpadních vod
rizika	nezískání dotace
typ projektu	investiční
důležitost projektu	střední
předpokládané náklady projektu	vypracování studie: v řádu stovek tisíců Kč
předpokládané zdroje financování projektu	prostředky obce prostředky KHK – POV MZe
vazby na strategické dokumenty	Program rozvoje Královéhradeckého kraje 2017–2020 (Opatření 5.2.2 Eliminace regionálních disparit a řešení územních specifik kraje) Strategie komunitně vedeného místního rozvoje MAS Mezi Úpou a Metují na období 2014–2020 (KOR 3: Doprava, infrastruktura, výstavba, bydlení, S-3.II Dobudovat a udržovat kvalitní infrastrukturu v obcích a v rámci regionu vč. dopravní)
místo realizace projektu	různá místa v obci
území dopadu	místní
předpokládané období realizace projektu	2020 a dále
odpovědnost za realizaci projektu	Zastupitelstvo obce Rychnovek
stav připravenosti projektu	záměr
doplňující informace	vazba na klíčové oblasti rozvoje PRO Rychnovek 2019–2029: 2

<b>Modernizovat a rozšířit technické vybavení na údržbu obce</b>	
žadatel projektu	Obec Rychnovek
partneři projektu/dotčený orgán	-
role obce	realizační
zdůvodnění a přínos projektu pro rozvoj obce	zajištění údržby obce kvalitní technikou
rizika	-
typ projektu	investiční
důležitost projektu	vysoká
předpokládané náklady projektu	v řádu desítek až stovek tisíců Kč
předpokládané zdroje financování projektu	prostředky obce
vazby na strategické dokumenty	Strategie komunitně vedeného místního rozvoje MAS Mezi Úpou a Metují na období 2014–2020 (KOR 3: Doprava, infrastruktura, výstavba, bydlení, S-3.III Zajistit urbanisticky, funkčně a esteticky kvalitní a vyvážené prostředí v rámci obcí a měst s dostatkem udržované zeleně)
místo realizace projektu	není vázáno na místo
území dopadu	místní
předpokládané období realizace projektu	2020 a dále
odpovědnost za realizaci projektu	Zastupitelstvo obce Rychnovek
stav připravenosti projektu	záměr
doplňující informace	vazba na klíčové oblasti rozvoje PRO Rychnovek 2019–2029: 2

Modernizovat hřiště u MŠ	
žadatel projektu	Obec Rychnovek
partneři projektu/dotčený orgán	-
role obce	realizační
zdůvodnění a přínos projektu pro rozvoj obce	zlepšení infrastruktury pro děti v MŠ
rizika	neobdržení dotace
typ projektu	investiční
důležitost projektu	vysoká
předpokládané náklady projektu	cca do 200 tis. Kč
předpokládané zdroje financování projektu	prostředky obce prostředky KHK – POV NP ŽP MMR
vazby na strategické dokumenty	Program rozvoje Královéhradeckého kraje 2017–2020 (Opatření 5.2.2 Eliminace regionálních disparit a řešení územních specifik kraje) Strategie komunitně vedeného místního rozvoje MAS Mezi Úpou a Metují na období 2014–2020 (KOR 4: Školství, vzdělávání a aktivity volného času, S-4.1 Zajistit dostatečné podmínky pro kvalitní vzdělávání všech věkových kategorií, celoživotní vzdělávání)
místo realizace projektu	KN k. ú. Zvole 27
území dopadu	místní
předpokládané období realizace projektu	2020
odpovědnost za realizaci projektu	Zastupitelstvo obce Rychnovek
stav připravenosti projektu	záměr
doplňující informace	vazba na klíčové oblasti rozvoje PRO Rychnovek 2019–2029: 2, 3

## 5 Implementační část

PRO Rychnověk je zpracováván pro období let 2019–2029.

Pro úspěšné nastavení a praktické využití strategického dokumentu je nezbytné definovat a popsat následující systémy:

- Systém řízení a organizačního zajištění naplňování Programu rozvoje
- Systém financování Programu rozvoje
- Systém aktualizace Programu rozvoje
- Systém monitoringu a vyhodnocování realizace Programu rozvoje

### 5.1 Systém řízení a organizačního zajištění naplňování Programu rozvoje

Systém efektivního naplňování strategického plánu obecně může být zajištěn jedině díky jednoznačnému systému řízení. Bezpochyby to platí i pro tento rozvojový plánovací dokument. Jedná se tedy o zajištění postupného naplňování stanovené vize, strategických cílů, opatření a aktivit. Pro tyto účely byly stanoveny následující dvě hierarchické úrovně systému řízení a organizačního zajištění naplňování PRO (viz schéma 2).

#### Řídící skupina

Řídící skupina představuje hlavní orgán, který je zodpovědný za postupné naplňování PRO. Řídící skupina rozhoduje o tom, zda přijme/nepřijme a schválí/neschválí předložené rozvojové projekty (včetně jejich navrženého rozpočtu), které jsou v souladu se schváleným plánovacím dokumentem. Řídící skupina dále určí osobu, tzv. garanta PRO, jehož rolí bude iniciovat a koordinovat všechny činnosti spojené s realizací a aktualizacemi PRO. Garant PRO by měl být jeden z členů řídicí skupiny, příp. výkonného týmu.

#### Výkonný tým

Výkonný tým je složen z vybraných představitelů obce a vybraných zaměstnanců obce. Vedoucím výkonného týmu je starosta obce. Stěžejním úkolem výkonného týmu v procesu implementace PRO je předkládat řídicí skupině konkrétní návrhy projektů a rozvojových aktivit, které jsou v souladu se schváleným strategickým dokumentem. Dalšími úkoly výkonného týmu jsou: monitoring a průběžné vyhodnocování naplňování jednotlivých aktivit a zajištění aktualizace PRO (vlastními silami či za pomoci externí osoby).

## Schéma 2 Znázornění systému řízení a organizačního zajištění naplňování PRO Rychnověk na období 2019–2029



Do procesu implementace PRO budou zapojeny i další subjekty, které budou plnit funkci poradní. Ze subjektů lze jmenovat např. zástupce dalších výborů zřízených obcí, zástupce zájmových spolků, experty z řad odborné veřejnosti, apod.

## 5.2 Systém financování Programu rozvoje

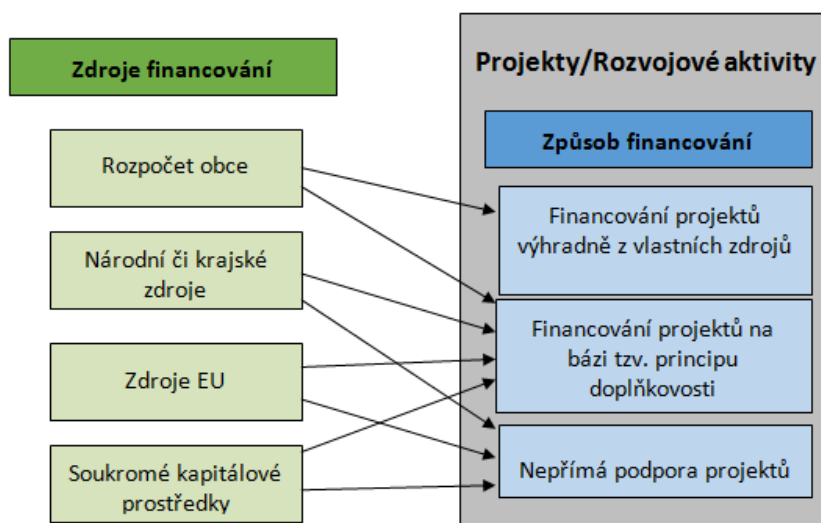
Z hlediska naplňování jednotlivých projektových záměrů PRO jsou nutné finanční prostředky. Realizace řady navržených aktivit se bezpochyby neobejde bez vnější finanční podpory. Proto je důležité využívat dostupné vnější finanční zdroje, jejichž příspěvek významně napomůže k jejich realizaci.

Financování rozvojových aktivit lze zajistit třemi předpokládanými způsoby:

1. **Financování projektů výhradně z vlastních zdrojů** – jednotlivé projekty jsou financovány výhradně z rozpočtu obce.
2. **Financování projektů na bázi tzv. principu doplňkovosti** – jednotlivé projekty jsou financovány z převážné části prostřednictvím externích finančních zdrojů a částečně z vlastních zdrojů. Externí finanční prostředky lze rozdělit na nevratné (dotace, granty) a vratné (úvěry, zápůjčky, apod.). Především nevratné externí finanční prostředky představují velmi významný podíl finančních zdrojů, které jsou potřebné k realizaci daného projektu (mohou pokrýt až 85 či 90 % celkových nákladů projektu). Z pohledu externích zdrojů lze uvažovat o následujících zdrojích financování:
  - z rozpočtu Evropské unie – strukturální fondy EU
  - ze státního rozpočtu ČR
  - z rozpočtu Královéhradeckého kraje
  - ze soukromých kapitálových prostředků (bankovní úvěry, zdroje soukromého sektoru, prostředky nestátních neziskových organizací).
3. **Nepřímá podpora projektů** – obec Rychnověk se nepodílí ani finančně ani realizačně na přípravě a realizaci projektů. Role obce je v tomto případě iniciační a komunikační, čímž napomáhá k prosazování daného projektového záměru.

Vazby systému financování Programu rozvoje znázorňuje schéma 3.

Schéma 3 Vazby systému financování PRO Rychnověk na období 2019–2029



### 5.3 Systém aktualizace Programu rozvoje

Nedílnou součástí implementace PRO je i jeho aktualizace. Jedná se totiž o tzv. „živý“ dokument, který by měl být aktualizován v čase. Jedenáctileté období představuje dlouhou dobu, během které může dojít k výrazným změnám, ať se jedná o pozitivní či negativní trendy vývoje. Z výrazných změn lze jmenovat např. zásadní změny v hospodářské či regionální politice EU, potažmo České republiky, změny v důsledku komunálních voleb, apod.

Aktualizace probíhá na základě vyhodnocení realizace PRO, pokud nastaly významné skutečnosti ohledně realizace. Jmenovat lze např. situaci, kdy na základě kontroly naplňování strategických cílů lze vypustit, upravit či doplnit opatření nebo aktivity. Může dojít i k pozměnění samotných strateg. cílů.

Komplexní aktualizaci PRO je doporučeno provést podle potřeb samotné obce, především pokud by nastaly výše jmenované skutečnosti. Pokud tyto skutečnosti nenastanou, ke komplexní aktualizaci PRO by mělo dojít nejdříve v polovině plánovacího období, tj. po pěti letech. Dílčí revize dokumentu mohou probíhat průběžně, nejlépe ke konci každého kalendářního roku, ve vazbě na formulování dalších realizačních akcí PRO a ve vazbě na rozpočet obce (jedná se především o úpravu předpokládaného časového harmonogramu, nákladů a zdrojů financování)<sup>32</sup>.

S aktualizací a dílčími revizemi souvisí pravidelná tvorba akčního plánu, kdy jsou každoročně zhodnoceny uskutečněné aktivity a rozpracován plán činností na další rok. Tvorba akčního plánu na následující období, při využití zásobníku projektů, je úzce spjata s otázkou tvorby rozpočtu obce.

Aktualizace může být provedena buď dodatkem ke stávajícímu PRO, nebo přímo úpravou PRO, čímž vznikne nová verze (vhodnější varianta). Je nezbytné uvést termín aktualizace a vyznačit provedené změny.

Za zajištění aktualizace a dílčích revizí PRO Rychnověk je zodpovědný výkonný tým.

<sup>32</sup> Zdroj: GaREP spol. s r.o., e-Rozvoj.cz, s.r.o. (2013): Metodika tvorby programu rozvoje obce. Ministerstvo pro místní rozvoj České republiky, 70 s.



## 5.4 Systém monitoringu a vyhodnocování realizace Programu rozvoje

Systém monitoringu a vyhodnocování realizace PRO Rychnověk je důležitou součástí celého strategického dokumentu. Pro hodnocení byla zvolena metoda indikátorů. V rámci této metody jsou předem stanoveny ukazatele, pomocí nichž dochází k průběžnému hodnocení dosažených změn v rámci implementace PRO a tedy i evaluaci úspěšnosti strategie. Indikátorová metoda je v současné době hojně využívána, např. ve strategických dokumentech na úrovni kraje i celé České republiky či v operačních programech pro implementaci kohezní politiky EU.

Pro potřeby PRO Rychnověk na období 2019–2029 byly zvoleny dvě úrovně monitorovacích indikátorů:

- **Indikátor výsledku** – dosažitelný realizací souboru opatření, projektů/aktivit. V rámci dokumentu se jedná o hierarchickou úroveň strategických cílů.
- **Indikátor výstupu** – dosažitelný realizací konkrétního projektu/aktivity, tj. v rámci dokumentu se jedná o úroveň konkrétních navržených aktivit.

U každého navrženého indikátoru je definována měrná jednotka, hodnota výchozího stavu indikátoru a hodnota požadovaného cílového stavu. Cílový stav představuje hodnotu, které chceme ke konci programového období dosáhnout (v některých případech je uvedena frekvence za určité časové období). Pokud je u indikátoru uvedena měrná jednotka ANO/NE, výchozí a cílový stav je hodnocen v nula-jedničkovém měřítku, kde nula znamená NE a jednička znamená ANO.

Frekvence sledování indikátorů je doporučena následovně: u indikátorů výsledku je doporučeno provést hodnocení v polovině plánovacího období, tj. po pěti letech, u indikátorů výstupu je doporučeno provést hodnocení v periodě jednoho roku, např. v lednu daného roku.

Předpokládanými zdroji dat pro hodnocení naplňování daných indikátorů budou podklady a dokumenty obce Rychnověk.

Indikátorové sady monitorovacích ukazatelů za jednotlivé klíčové oblasti rozvoje jsou uvedeny v následujících tabulkách.

**Tabulka 27 Sada monitorovacích ukazatelů klíčové oblasti rozvoje DOPRAVA**

Klíčová oblast	DOPRAVA	Monitorovací ukazatel	Jednotka	Výchozí stav	Cílový stav
Cíl	Zkvalitnit stav a rozvíjet prvky dopravní infrastruktury	Počet uskutečněných aktivit za účelem zkvalitnění stavu a rozvoje prvků dopravní infrastruktury	počet	0	8
Opatření	<b>Usilovat o zkvalitnění infrastruktury pro motorovou, nemotorovou a veřejnou dopravu</b>				
Aktivity	Usilovat o optimalizaci vlakové a autobusové dopravy, zajištění spojení o víkendech	Usilovat o udržení současného počtu autobusových spojů, které obsluhují místní část Zvole	počet	4	4
		Usilovat o udržení současného počtu autobusových spojů, které obsluhují místní část Doubravice	počet	6	6
		Počet víkendových spojů veřejné dopravy	počet	10	16 (z toho 10 autobusových, 6 vlakových)
	Usilovat o dobudování cyklostezky z Jaroměře do České Skalice	Vybudována cyklostezka z Jaroměře do České Skalice vedoucí přes obec Rychnovek	ANO/NE	0	1
	Usilovat o rekonstrukci silnice III/28513	Délka nově rekonstruované silnice	km	0	3
Opatření	<b>Vybudovat v obci nové chodníky</b>				
Aktivity	Vybudovat chodník ke školám	Délka nové komunikace pro pěší dopravu	km	0	0,4
	Vybudovat chodník z Rychnovka do Zvole	Délka nové komunikace pro pěší dopravu	km	0	0,75
	Vybudovat chodník na Doubravici	Délka nové komunikace pro pěší dopravu	km	0	0,4
Cíl	Posilovat bezpečnost spojenou s dopravní infrastrukturou	Počet zrealizovaných aktivit za účelem zajištění bezpečnosti související s dopravní infrastrukturou	počet	0	5
Opatření	<b>Usilovat o zpomalení motorových vozidel v obci</b>				
Aktivity	Usilovat o dodržování max. povolené rychlosti v Rychnovku v úseku vlaková zastávka - obchod	Dodržována max. povolená rychlost v Rychnovku v úseku vlaková zastávka – obchod	ANO/NE	0	1
	Usilovat o snížení max. povolené rychlosti v části Bunkule	Snížena max. povolená rychlost v části Bunkule	ANO/NE	0	1
	Usilovat o dodržování max. povolené rychlosti na Doubravici	Dodržována max. povolená rychlost na Doubravici	ANO/NE	0	1
Opatření	<b>Zajistit v obci bezpečnost pro motorovou i nemotorovou dopravu</b>				
Aktivity	Zajistit bezpečnost u silnice II/285	Zajištěna bezpečnost u silnice II/285	ANO/NE	0	1
	Usilovat o dodržování zákazu vjezdu nákladních automobilů, které jezdí do průmyslové zóny, do obce	Dodržován zákaz vjezdu nákladních automobilů, které jezdí do průmyslové zóny, do obce	ANO/NE	0	1

**Tabulka 28 Sada monitorovacích ukazatelů klíčové oblasti rozvoje VYBAVENOST A INFRASTRUKTURA**

Klíčová oblast	INFRASTRUKTURA	Monitorovací ukazatel	Jednotka	Výchozí stav	Cílový stav
<b>Cíl</b>	<b>Zkvalitnit stav veřejných budov a ploch</b>	<b>Počet uskutečněných aktivit za účelem zkvalitnění stavu veřejných budov a ploch</b>	<b>počet</b>	<b>0</b>	<b>65</b>
Opatření	<b>Zkvalitnit stav veřejných budov a zařízení</b>				
Aktivity	Vybudovat "obecní dům"	Vybudován „obecní dům“	ANO/NE	0	1
	Získat do vlastnictví obce a opravit lávku přes řeku Úpu	Získána do vlastnictví a opravena lávka přes Úpu	ANO/NE	0	1
	Vybudovat nové zázemí pro SDH Zvole	Vybudováno nové zázemí pro SDH Zvole	ANO/NE	0	1
	Dokončit rekonstrukci budovy ZŠ	Zrekonstruována budova ZŠ	ANO/NE	0	1
	Využít budovu býv. obchodu čp. 61 ve Zvoli	Využita budova čp. 61 ve Zvoli	ANO/NE	0	1
	Usilovat o získání do vlastnictví historické budovy vlakového nádraží čp. 58	Získána do vlastnictví budova čp. 58 v Rychnovku	ANO/NE	0	1
Opatření	<b>Zkvalitnit stav veřejných ploch</b>				
Aktivity	Zajistit plochy a vybudovat infrastrukturu pro novou bytovou výstavbu	Zajištěny plochy a vybudována infrastruktura pro novou bytovou výstavbu	ANO/NE	0	1
	Udržovat infrastrukturu v extravilánu obce	Počet obnovených mostků	počet	0	2
		Počet obnovených mostů	počet	0	3
		Počet obnovených propustek	počet	0	2
	Obnovit a vysázet zeleň v intravilánu i extravilánu obce	Počet vysázených stromů/keřů	počet	0	50
Upravit venkovní prostory u ZŠ	Upraveny venkovní prostory u ZŠ	ANO/NE	0	1	
<b>Cíl</b>	<b>Zajistit rozvoj služeb a další infrastruktury na území obce</b>	<b>Počet aktivit zajišťujících rozvoj služeb a další infrastruktury na území obce</b>	<b>počet</b>	<b>0</b>	<b>10</b>
Opatření	<b>Zajistit rozvoj technické infrastruktury a vybavení</b>				
Aktivity	Vyřešit situaci v souvislosti s absencí vodovodu a splaškové kanalizace na Doubravici	Vyřešena situace v souvislosti s absencí vodovodu a splaškové kanalizace na Doubravici	ANO/NE	0	1
	Modernizovat a rozšířit technické vybavení na údržbu obce	Počet ks nakoupené techniky	počet	0	5

Program rozvoje obce Rychnovek na období 2019–2029

Opatření	Podpořit aktivity vedoucí k rozvoji komerčních služeb a sociálních služeb v obci				
Aktivity	Zabezpečit sociální služby pro občany	Počet organizací, které zabezpečují sociální služby pro občany v obci	počet	0	2
	Podporovat podnikatelské záměry v obci	Počet podpořených podnikatelských aktivit	počet	0	2

**Tabulka 29 Sada monitorovacích ukazatelů klíčové oblasti rozvoje VOLNOČASOVÉ AKTIVITY**

Klíčová oblast	VOLNÝ ČAS	Monitorovací ukazatel	Jednotka	Výchozí stav	Cílový stav
Cíl	Investovat do rozvoje hřišť a dalších prvků sloužících pro volnočasové aktivity	Počet nově zrealizovaných volnočasových aktivit	počet	0	6
Opatření	<b>Zkvalitnit údržbu stávajících a podpořit výstavbu nových hřišť</b>				
Aktivity	Vybudovat workoutové hřiště	Počet vybudovaných workoutových hřišť	počet	0	1
	Rekonstruovat stávající fotbalové hřiště u sportovního areálu na víceúčelové hřiště	Zrekonstruováno fotbalové hřiště na víceúčelové hřiště	ANO/NE	0	1
	Modernizovat hřiště u MŠ	Modernizováno hřiště u MŠ	ANO/NE	0	1
	Rekonstruovat hřiště u ZŠ	Zrekonstruováno hřiště u ZŠ	ANO/NE	0	1
Opatření	<b>Podpořit rozvoj dalších prvků, které slouží pro volnočasové aktivity</b>				
Aktivity	Uvažovat o využití splavu a louky u řeky Úpy	Využití splavu a louky u řeky Úpy pro volnočasové aktivity	ANO/NE	0	1
	Usilovat o údržbu břehů řek od Povodí Labe	Udržované břehy řek Úpy a Metuje	ANO/NE	0	1
Cíl	Rozvíjet a podporovat spolkový život v obci	Počet podpořených aktivit v oblasti spolkového života v obci	počet	0	22
Opatření	<b>Podpořit zviditelnění a činnost spolků</b>				
Aktivity	Usilovat o zapojení mládeže do činnosti spolků	Podpořena snaha spolků motivovat mladé zapojit se do volnočasových aktivit	ANO/NE	0	1
	Zvýšit podporu spolků a pořádaných akcí ze strany obce	Podpořena činnost spolků v obci	ANO/NE	0	1
Opatření	<b>Podporovat aktivity maminek s dětmi a seniorů za účelem trávení volného času</b>				
Aktivity	Podporovat aktivity maminek s malými dětmi	Počet podpořených aktivit pro maminky s dětmi	počet	1/rok	10
	Podporovat aktivity seniorů	Počet podpořených aktivit pro seniory	počet	1/rok	10

## 6 Použité zdroje dat

### 6.1 Použité zdroje dat

#### Tištěné zdroje

- 1 NĚMEC, Václav, 2008. *Rychnovek (okres Náchod). Vlastivěda obce*. Obec Rychnovek a Městská knihovna Jaroměř, 151 s. ISBN 978-80-86677-12-5.
- 2 NĚMEC, Václav, 2004. *Zvole u Jaroměře. Vlastivěda obce*. Obec Rychnovek. A. P., TISKÁRNA – PASEKA, Jaroměř, 126 s. ISBN 80-86677-05-2.
- 3 VAIC, Miroslav a kol., 2004. *Doubravice 1404–2004*. Rychnovek: Obecní úřad. 25 s.

#### Elektronické zdroje

- 4 MMR ČR, 2016. Regionální informační servis. Rychnovek [online]. © 2012–2016 [cit. 2018-03-16]. Dostupné z WWW: <http://www.risy.cz/cs/vyhledavace/obce/detail?Zuj=574406>.
- 5 Územně identifikační registr ČR [online]. Copyright © 1997-2012 [cit. 2018-03-16]. Dostupné z WWW: <http://www.uir.cz/>.
- 6 Veřejná databáze Českého statistického úřadu [online]. [cit. 2018-03-16]. Dostupná z WWW: <https://vdb.czso.cz/>.
- 8 KOLEKTIV AUTORŮ FIRMY ŠINDLAR, s. r. o., 2010. *Plán péče o přírodní památku Stará Metuje na období (2011–2021) na 10 let od schválení platnosti zřizovacího předpisu* [online]. Listopad 2010 [cit. 2018-03-18]. 35 s. (PDF). Dostupný z WWW: <[http://www.kr-kralovehradecky.cz/assets/krajsky-urad/ziv-prostredi-zemedelstvi/aktuality/ochrana-prirody/PP\\_Stara\\_Metuje.pdf](http://www.kr-kralovehradecky.cz/assets/krajsky-urad/ziv-prostredi-zemedelstvi/aktuality/ochrana-prirody/PP_Stara_Metuje.pdf)>.
- 9 Insolvenční-rejstřík.cz [online]. [cit. 2018-03-25]. Dostupný z WWW: <https://vdb.czso.cz/>
- 11 Český statistický úřad. *Volby do zastupitelstev obcí 10. 10. - 11. 10. 2014* [online]. © 2014 [cit. 2018-03-25]. Dostupné z WWW: <https://www.volby.cz/pls/kv2014/kv21111?xjazyk=CZ&xid=1&xv=23&xdz=1&xnumnuts=5203&xobc=574406&xstrana=0>.
- 12 Oficiální stránky obce Rychnovek. *Schválený rozpočet obce Rychnovek na rok 2019* [online]. © 2019 [cit. 2019-05-16]. Dostupné z WWW: [http://www.rychnovek.cz/e\\_download.php?file=data/uredni\\_deska/obsah243\\_3.pdf&original=Rozp%0C4%8Det%202019%20%E2%80%93%20fin.pdf](http://www.rychnovek.cz/e_download.php?file=data/uredni_deska/obsah243_3.pdf&original=Rozp%0C4%8Det%202019%20%E2%80%93%20fin.pdf).
- 13 Policie ČR. *OOP Jaroměř* [online]. © 2018 [cit. 2018-04-15]. Dostupné z WWW: <http://www.policie.cz/clanek/oop-jaromer-jaromer-kontakty.aspx>.
- 14 Generální ředitelství Hasičského záchranného sboru ČR. *Pracoviště a stanice v okrese Náchod* [online]. © 2018 [cit. 2018-15-04]. Dostupné z WWW: <http://www.hzscr.cz/>

15 ZS KHK. *Jaroměř* [online]. © 2017 [cit. 2018-15-04]. Dostupné z WWW: <https://www.zsghk.cz/cs/jaromer>.

16 Ubytovací centrum Rychnovek [online]. © 2017 [cit. 2018-03-27]. Dostupné z WWW: <https://www.ubytovanirychnovek.cz/index.php>.

17 MACH, Jiří, 2016. *Jaroměř se propojí s Náchodem* [online]. © Náchodský deník 18. 9. 2016 [cit. 2018-04-17]. Dostupné z WWW: [http://nachodsky.denik.cz/zpravy\\_region/jaromer-se-propoji-s-nachodem-20160918.html](http://nachodsky.denik.cz/zpravy_region/jaromer-se-propoji-s-nachodem-20160918.html).

## Další zdroje

7 Kronika 2001–2011 Obec Rychnovek, Zvole, Doubravice. 543 s.

10 Kronika 2012–2016 Obec Rychnovek, Zvole, Doubravice. 226 s.

Obecně závazná vyhláška obce Rychnovek č. 1/2015, o stanovení systému shromažďování, sběru, přepravy, třídění, využívání a odstraňování komunálních odpadů a nakládání se stavebním odpadem na území obce Rychnovek ze dne 25. 3. 2015 [online]. (Word). Dostupná z WWW: <<http://www.obcemetuje.cz/index.php?obec=5&sid=60&page=3>>.

## 6.2 Seznam zkratk

ARES = Administrativní registr ekonomických subjektů

a. s. = akciová společnost

BPEJ = bonitované půdně ekologické jednotky

ČEZ = České energetické závody

ČOV = čistírna odpadních vod

čp. = číslo popisné

ČR = Česká republika

DP = dotační program

DPH = daň z přidané hodnoty

DSO = dobrovolný svazek obcí

EAO = ekonomicky aktivní obyvatelstvo

EU = Evropská unie

IDOS = internetový jízdní řád

IREDO = integrovaná regionální doprava

KČT = klub českých turistů

## Program rozvoje obce Rychnovek na období 2019–2029

KES = koeficient ekologické stability

KHK kraj = Královéhradecký kraj

KN = katastr nemovitostí

KOR = klíčová oblast rozvoje

k. ú. = katastrální území

MAS = místní akční skupina

MMR = Ministerstvo pro místní rozvoj

MZe = Ministerstvo zemědělství

NP ŽP = Národní program životní prostředí

OP Z = Operační program Zaměstnanost

OÚ = obecní úřad

POÚ = pověřený obecní úřad

POV KHK = Program obnovy Královéhradeckého kraje

PRO = Program rozvoje obce

SC = specifický cíl

SDH = Sbor dobrovolných hasičů

SH ČMS = Sdružení hasičů Čech, Moravy a Slezska

SMS = short message service = služba krátkých textových zpráv

SO = strategická oblast

SO ORP = správní obvod obce s rozšířenou působností

s. p. = státní podnik

s. r. o. = společnost ručením omezením

SÚS KHK = Správa a údržba silnic Královéhradeckého kraje

StC = strategický cíl

SWOT = S – Strengths (silné stránky), W – Weaknesses (slabé stránky), O – Opportunities (příležitosti)  
a T – Threats (hrozby)

ÚAP ORP = územně analytické podklady obce s rozšířenou působností

ÚSES = územní systém ekologické stability

ZD = zemědělské družstvo

ZPF = zemědělský půdní fond



z. s. = zapsaný spolek

ZSJ = základní sídelní jednotka

## 6.3 Seznam tabulek

Tabulka 1 Skladebnost správní, technické, evidenční a sídelní struktury v rámci obce Rychnověk .....	8
Tabulka 2 Struktura druhů pozemků půdního fondu v obci Rychnověk podle katastrálních území k 28. 7. 2019 (v m <sup>2</sup> ) .....	10
Tabulka 3 Pohyb obyvatelstva v obci Rychnověk v letech 2001–2018 .....	15
Tabulka 4 Věková struktura obyvatelstva a průměrný věk v letech 2001–2018 .....	16
Tabulka 5 Vzdělanost obyvatelstva a index vzdělanosti v obci Rychnověk v období 2001–2011 .....	16
Tabulka 6 Registrované i neregistrované zájmové spolky a sdružení mající sídlo v obci Rychnověk ...	18
Tabulka 7 Podnikatelské subjekty zaměstnávající 1 a více zaměstnanců a mající sídlo na území obce Rychnověk (k 15. 6. 2018) .....	21
Tabulka 8 Struktura podnikatelských subjektů podle právní formy v obci Rychnověk k 31. 12. 2018.	22
Tabulka 9 Zaměstnanost EAO v jednotlivých sektorech hospodářství v obci Rychnověk v roce 2001.	23
Tabulka 10 Statistika nezaměstnanosti v obci Rychnověk v období 2014–2019 .....	24
Tabulka 11 Vyjíždka do zaměstnání v obci Rychnověk v letech 2001 a 2011 .....	24
Tabulka 12 Dopravní obslužnost obce (případně jednotlivých místních částí) Rychnověk autobusovými spoji podle jízdních řádů platných od 9. 12. 2018.....	26
Tabulka 13 Časová dostupnost vybraných měst autobusovou dopravou z místní části Rychnověk podle jízdních řádů platných od 9. 12. 2018 .....	27
Tabulka 14 Dopravní obslužnost obce Rychnověk vlakovými spoji podle jízdních řádů platných od 9. 12. 2018.....	27
Tabulka 15 Časová dostupnost vybraných měst vlakovou dopravou z obce Rychnověk podle jízdních řádů platných od 9. 12. 2018.....	28
Tabulka 16 Informace o domovním a bytovém fondu v obci Rychnověk v roce 2001 .....	30
Tabulka 17 Informace o domovním a bytovém fondu v obci Rychnověk v roce 2011 .....	30
Tabulka 18 Informace o škole a školských zařízeních v obci Rychnověk k 28. 6. 2018.....	30
Tabulka 19 Počet dětí/žáků navštěvujících školu v obci Rychnověk ve školních letech 2013/2014 až 2017/2018 .....	31
Tabulka 20 Zastoupení ZPF a nezemědělské půdy v jednotlivých katastrálních územích v obci Rychnověk podle katastrálních území k 4. 8. 2019 (v m <sup>2</sup> ).....	36
Tabulka 21 Příspěvkové organizace zřizované obcí Rychnověk k 1. 9. 2018.....	40
Tabulka 22 Vývoj plánovaného a skutečného rozpočtu obce Rychnověk v letech 2016–2018.....	41
Tabulka 23 Příklady investičních akcí, které proběhly v obci Rychnověk v období let 2013–2018 .....	41
Tabulka 24: Stavby ve vlastnictví obce Rychnověk podle jednotlivých katastrálních území (k 30. 11. 2018).....	42
Tabulka 25 Přehled strategických a územních dokumentů.....	66
Tabulka 26 Přehled klíčových oblastí rozvoje, strategických cílů a opatření .....	73
Tabulka 27 Sada monitorovacích ukazatelů klíčové oblasti rozvoje DOPRAVA .....	106
Tabulka 28 Sada monitorovacích ukazatelů klíčové oblasti rozvoje VYBAVENOST A INFRASTRUKTURA .....	107
Tabulka 29 Sada monitorovacích ukazatelů klíčové oblasti rozvoje VOLNOČASOVÉ AKTIVITY .....	109

## 6.4 Seznam grafů

Graf 1 Struktura druhů pozemků půdního fondu v obci Rychnověk k 28. 7. 2019 (v %) .....	11
Graf 2 Vývoj počtu obyvatel v obci v letech 1960–2018 .....	14
Graf 3 Vývoj počtu obyvatel v obci v letech 2001–2018 .....	14
Graf 4 Struktura podnikatelských subjektů v obci Rychnověk k 31. 12. 2018 (v %).....	22
Graf 5 Zemědělská půda na území obce Rychnověk podle zastoupení jednotlivých druhů pozemků (v %) .....	36
Graf 6 Nezemědělská půda na území obce Rychnověk podle zastoupení jednotlivých druhů pozemků (v %).....	37
Graf 7 Počet zjištěných trestných činů v územní působnosti OOP Jaroměř v jednotlivých měsících v letech 2015, 2016 a 2017 .....	43
Graf 8 Index kriminality v územním obvodu OOP Jaroměř v jednotlivých měsících let 2015, 2016 a 2017 .....	44
Graf 9 Index kriminality v jednotlivých OOP PČR územního odboru Náchod v letech 2015, 2016 a 2017 .....	45

## 6.5 Seznam obrázků

Obrázek 1 Geografická poloha obce Rychnověk a její členění.....	7
Obrázek 2 Znak obce Rychnověk.....	9
Obrázek 3 Vlajka obce Rychnověk.....	9
Obrázek 4 Záplavová území.....	34
Obrázek 5 Skupiny půdních typů na území obce Rychnověk.....	35
Obrázek 6 Ochrana ZPF v obci Rychnověk .....	38
Obrázek 7 Ohroženost půd vodní erozí na území obce Rychnověk .....	38
Obrázek 8 Potencionální ohroženost ZPF větrnou erozí na území obce Rychnověk .....	39

## 6.6 Seznam schémat

Schéma 1 Obecná struktura strategické části PRO Rychnověk na období let 2019–2029 .....	71
Schéma 2 Znázornění systému řízení a organizačního zajištění naplňování PRO Rychnověk na období 2019–2029.....	103
Schéma 3 Vazby systému financování PRO Rychnověk na období 2019–2029 .....	104

## 6.7 Seznam příloh

Příloha 1 Dotazník pro občany .....	115
Příloha 2 Zásobník projektových záměrů .....	119

## Příloha 1 Dotazník pro občany

Vážení obyvatelé Rychnovka, Zvole a Doubravice u České Skalice,

chtěli byste se aktivně podílet na rozvoji naší obce? Možná Vás nebaví čekat, až to za Vás udělá někdo jiný. Každý z Vás, ať již jako občan, podnikatel, člen zájmového spolku či jiného subjektu, má svoji představu o tom, jak by se obec, kde žijeme nebo podnikáme, měla rozvíjet. Jak bychom mohli žít v blízké budoucnosti, co opravit, zlepšit, zachovat či podpořit?

V tuto chvíli se nám naskýtá možná poslední šance, jak získat finanční prostředky z fondů EU k rozvoji naší obce. I proto bychom měli tuto šanci, v co možná největší míře, využít. Jak jsme již v předchozích letech zjistili, vyplatí se být připraveni!

**Věnujte, prosím, několik málo minut vyplnění tohoto dotazníku a vyjádřete svůj názor, jakým směrem by se měl zaměřit rozvoj naší obce do roku 2029.**

Dotazník můžete vyplnit buď v papírové podobě a následně odevzdat na obecním úřadě, nebo online na adrese [www.rychnovek.cz](http://www.rychnovek.cz) do 30. dubna 2019.

Děkujeme za Váš čas a projevený zájem!

Zastupitelstvo obce Rychnovek

Pokud není uvedeno jinak, označte vždy jednu z uvedených možností, případně formulujte svůj názor do volného prostoru k otázce.

### 1. Jak se Vám v obci žije?

- |   |                                       |
|---|---------------------------------------|
| <input type="checkbox"/> velmi dobře          | <input type="checkbox"/> spíše špatně |
| <input type="checkbox"/> spíše dobře          | <input type="checkbox"/> velmi špatně |
| <input type="checkbox"/> ani dobře ani špatně |                                       |

### 2. Co se Vám na Vaší obci nejvíce líbí? (zatrhněte maximálně 3 možnosti)

- klidný život
- dobré mezilidské vztahy
- příznivé životní prostředí
- blízkost přírody
- dostupnost pracovních příležitostí
- dobrá dopravní dostupnost
- kulturní a společenský život
- sportovní vyžití
- vzhled obce
- jiné: .....

**3. Co se Vám na Vaší obci nelíbí? (zatrhněte maximálně 3 možnosti)**

- špatné vztahy mezi lidmi
- nezájem lidí o obec
- moc turistického ruchu v letním období
- málo kvalitní životní prostředí
- nedostatek pracovních příležitostí
- nedostatek či špatná dostupnost obchodů a služeb
- nedostatečný kulturní a společenský život
- nevyhovující veřejná doprava
- nedostatečná bytová výstavba
- nepořádek v obci
- špatné podmínky pro podnikání
- jiné: .....

**4. Jaké služby Vám v obci nejvíce chybí? .....**

.....

.....

**5. Pokuste se zhodnotit obec z hlediska níže uvedených podmínek**

(v každém řádku zakroužkujte číslici, která odpovídá míře Vaší spokojenosti):

		Velmi spokojen	Spíše spokojen	Spíše nespokojen	Velmi nespokojen	Je mi to lhostejné
1	<b>Bydlení</b>	1	2	3	4	5
2	<b>Veřejná doprava</b>	1	2	3	4	5
3	<b>Kultura a společenský život</b>	1	2	3	4	5
4	<b>Sportovní vyžití</b>	1	2	3	4	5
5	<b>Životní prostředí</b>	1	2	3	4	5
6	<b>Péče obce o své prostředí</b>	1	2	3	4	5
7	<b>Podmínky pro podnikání</b>	1	2	3	4	5
8	<b>Rozvoj obce</b>	1	2	3	4	5
9	<b>Informovanost o dění v obci</b>	1	2	3	4	5

**6. Mezilidské vztahy v obci považujete za:**

- velmi dobré
- docela dobré
- ne moc dobré
- špatné
- nedovedu posoudit

**7. Myslíte si, že obyvatelé obce mají dostatek příležitostí ke vzájemným společenským kontaktům?**

- rozhodně ano
- spíše ano
- spíše ne
- rozhodně ne
- nedovedu posoudit

**8. Jaké komunikační kanály Vám nejvíce vyhovují? (můžete zatrhnout více možností)**

- |   |   |
|---|---|
| <input type="checkbox"/> místní rozhlas               | <input type="checkbox"/> e-mail                     |
| <input type="checkbox"/> zpravodaj Svazku obcí Metuje | <input type="checkbox"/> zpravodaj „Obec informuje“ |
| <input type="checkbox"/> webové stránky obce          | <input type="checkbox"/> Facebook                   |

**9. Sledujete informace o dění v obci na webových stránkách?**

- |   |   |
|---|---|
| <input type="checkbox"/> pravidelně (min. 1x týdně) | <input type="checkbox"/> vůbec          |
| <input type="checkbox"/> občas (cca 1x za měsíc)    | <input type="checkbox"/> nemám internet |

**10. Jste ochoten/ochotna udělat něco pro rozvoj své obce?**

- |                                       |  |
|---------------------------------------|--|
| <input type="checkbox"/> rozhodně ano | <input type="checkbox"/> rozhodně ne       |
| <input type="checkbox"/> spíše ano    | <input type="checkbox"/> nedovedu posoudit |
| <input type="checkbox"/> spíše ne     |  |

**Pokud ano, jak se můžete zapojit? .....**

.....

**11. Představte si, že můžete rozhodnout o využití obecních finančních prostředků. Na co byste je přednostně využil/a? (zatrhněte maximálně 3 možnosti)**

- zlepšení podmínek pro podnikání
- podpora bytové výstavby (dobudování technické infrastruktury a místních komunikací)
- častější spoje veřejné dopravy
- zřízení dalších provozoven obchodu a služeb v obci
- rekonstrukce místních komunikací
- podpora kulturních, společenských a sportovních aktivit
- péče o veřejnou zeleň a prostředí v obci
- opravy památek v obci
- jiné: .....

**12. V obci je diskutována výstavba nového obecního domu, ve kterém se plánují umístit služby pro občany (obchod, pošta, knihovna, obecní úřad a sál pro pořádání nejrůznějších kulturních a sportovních akcí) v ceně převyšující úspory obce. Jak by podle Vašeho názoru mělo být v této věci postupováno?**

- o výstavbě uvažovat jen v případě získání výrazných dotací, bez dlouhodobého zadlužení obce
- o výstavbě uvažovat i bez dotací, za pomoci dlouhodobého úvěru
- o výstavbě uvažovat teprve tehdy, až bude mít obec dostatečné úspory pro výstavbu z vlastních zdrojů
- o výstavbě vůbec neuvažovat

jiný názor: .....

**13. Má obec budovat nové plochy pro výstavbu rodinných domů v obci?**

- rozhodně ano                       rozhodně ne  
 spíše ano                               nedovedu posoudit  
 spíše ne

**14. Obecné informace o respondentovi**

žena       muž      Název subjektu / instituce .....

**15. Věk**

do 18 let    19 – 29 let    30 – 49 let    50 – 64 let    65 a více let

**16. Bydliště/sídlo/pobočka firmy**

Rychnověk                       Zvole                       Doubravice u České Skalice

**17. Vaše vzdělání**

základní                                       vyšší odborné  
 střední odborné                               vysokoškolské  
 střední odborné s maturitou

**18. Jak dlouho v obci žijete/působíte?**

do 1 roku    1-5 let    6-10 let    11-20 let    21-30 let    31 a více let

**19. Typ Vaší domácnosti**

domácnost bez dětí  
 domácnost s nezaopatřenými dětmi (do 18 let)  
 jiné.....

**20. Vaše další náměty, připomínky, komentáře:**

.....  
.....

*Děkujeme za Váš čas při vyplnění dotazníku.*

**Příloha 2 Zásobník projektových záměrů**

Klíčová oblast rozvoje	Název	Žadatel	Role obce	Zdůvodnění a přínos pro rozvoj obce	Předpokládané náklady	Předpokládané zdroje financování	Předpokládané období realizace projektu	Vazba na klíčové oblasti rozvoje
<b>DOPRAVA</b>	Usilovat o dobudování cyklostezky z Jaroměře do České Skalice	Svazek obcí Kladská stezka	iniciační	rozvoj dopravní infrastruktury a cestovního ruchu na území obce	v řádu desítek mil. Kč	SFDI EU – IROP 2014–2020 prostředky KHK	průběžně po celé programové období	1
	Usilovat o rekonstrukci silnice III/28513	SS KHK	iniciační	rozvoj dopravní infrastruktury na území obce	v řádu jednotek mil. Kč	SFDI EU – IROP 2014–2020 MMR prostředky KHK	průběžně po celé programové období, dokud nebude aktivita zrealizována	1
	Vybudovat chodník na Doubravici	Obec Rychnověk	realizační	zvýšení bezpečnosti chodců	v řádu jednotek mil. Kč	SFDI prostředky KHK prostředky obce	2023 a dále	1
	Usilovat o dodržování max. povolené rychlosti v Rychnovku v úseku vlaková zastávka - obchod	Obec Rychnověk	iniciační	zvýšení bezpečnosti silničního provozu	-	-	průběžně po celé programové období	1
	Usilovat o dodržování max. povolené rychlosti na Doubravici	Obec Rychnověk	iniciační	zvýšení bezpečnosti silničního provozu	-	-	průběžně po celé programové období	1

Program rozvoje obce Rychnověk na období 2019–2029

Klíčová oblast rozvoje	Název	Žadatel	Role obce	Zdůvodnění a přínos pro rozvoj obce	Předpokládané náklady	Předpokládané zdroje financování	Předpokládané období realizace projektu	Vazba na klíčové oblasti rozvoje
<b>DOPRAVA</b>	Usilovat o dodržování zákazu vjezdu nákladních automobilů, které jezdí do průmyslové zóny, do obce	Obec Rychnověk	iniciační	zvýšení bezpečnosti silničního provozu	-	-	průběžně po celé programové období	1
<b>VYBAVENOST A INFRASTRUKTURA</b>	Dokončit rekonstrukci budovy ZŠ	Obec Rychnověk	realizační	zkvalitnění technického stavu veřejně dostupných objektů	v řádu jednotek mil. Kč	prostředky KHK prostředky obce	2022 a dále	2
	Využít budovu býv. obchodu čp. 61 ve Zvoli	Obec Rychnověk	realizační iniciační	využití majetku obce finanční přínos z pronájmu	-	-	průběžně po celé programové období	2, 3
	Udržovat infrastrukturu v extravilánu obce	Obec Rychnověk SS KHK	realizační iniciační	zkvalitnění technického stavu veřejné infrastruktury	v řádu tis. až jednotek mil. Kč	prostředky KHK prostředky obce	průběžně po celé programové období	1, 2
	Obnovit a vysázet zeleň v intravilánu i extravilánu obce	Obec Rychnověk	realizační	zlepšení stavu zeleně v obci	v řádu desítek tis. Kč	prostředky obce	průběžně po celé programové období	2



Klíčová oblast rozvoje	Název	Žadatel	Role obce	Zdůvodnění a přínos pro rozvoj obce	Předpokládané náklady	Předpokládané zdroje financování	Předpokládané období realizace projektu	Vazba na klíčové oblasti rozvoje
<b>VYBAVENOST A INFRASTRUKTURA</b>	Upravit venkovní prostory u ZŠ	Obec Rychnověk	realizační	zlepšení prostřední pro žáky ZŠ možnost využití veřejnosti	v řádu desítek tis. Kč	prostředky obce SFŽP MŠMT MMR	2022 a dále	2, 3
	Zabezpečit sociální služby pro občany	Obec Rychnověk	realizační iniciační	zlepšení služeb pro občany obce	v řádu desítek až stovek tis. Kč	prostředky obce	průběžně po celé programové období	2
	Podporovat podnikatelské záměry v obci	podnikatelský subjekt	podpůrná	zvýšení poskytovaných služeb v obci	zanedbatelné	prostředky žadatele EU – OP PIK 2014–2020	průběžně po celé programové období	2
<b>VOLNOČASOVÉ AKTIVITY</b>	Vybudovat workoutové hřiště	Obec Rychnověk	realizační	zvýšení variability dostupných volnočasových možností	do 200 tis. Kč	MMR prostředky KHK prostředky obce	2024 a dále	2, 3
	Rekonstruovat stávající fotbalové hřiště u sportovního areálu na víceúčelové hřiště	Obec Rychnověk	realizační	nárůst dostupné infrastruktury pro volnočasové aktivity	budou se odvíjet od rozsahu vybavení cvičiště a doprovodných prvků	MMR prostředky KHK prostředky obce	2023 a dále	2, 3

Klíčová oblast rozvoje	Název	Žadatel	Role obce	Zdůvodnění a přínos pro rozvoj obce	Předpokládané náklady	Předpokládané zdroje financování	Předpokládané období realizace projektu	Vazba na klíčové oblasti rozvoje
<b>VOLNOČASOVÉ AKTIVITY</b>	Rekonstruovat hřiště u ZŠ	Obec Rychnověk	realizační	zlepšení infrastruktury pro děti v ZŠ a zvýšení variability dostupných volnočasových aktivit	do 200 tis. Kč	EU – OP VVV 2014–2020 MMR prostředky KHK prostředky obce	2022 a dále	2, 3
	Uvažovat o využití splavu a louky u řeky Úpy	Obec Rychnověk Povodí Labe	realizační iniciační	zvýšení variability dostupných volnočasových možností	v řádu stovek tis. Kč	prostředky obce prostředky Povodí Labe	2023 a dále	3
	Usilovat o provádění údržby břehů řek od Povodí Labe	Povodí Labe	iniciační	zlepšení vzhledu obce	zanedbatelné	prostředky žadatele	průběžně po celé programové období	3
	Usilovat o zapojení mládeže do činnosti spolků	Obec Rychnověk	iniciační	zvýšení informovanosti o činnosti spolků, zapojení občanů do spolkového života	zanedbatelné	prostředky obce, spolků	průběžně po celé programové období	3
	Zvýšit podporu spolků a pořádaných akcí ze strany obce	Obec Rychnověk	realizační	existencionální podpora spolků	budou se odvíjet od schváleného rozpočtu na každý rok	prostředky obce, spolků	průběžně po celé programové období	4

Program rozvoje obce Rychnověk na období 2019–2029

Klíčová oblast rozvoje	Název	Žadatel	Role obce	Zdůvodnění a přínos pro rozvoj obce	Předpokládané náklady	Předpokládané zdroje financování	Předpokládané období realizace projektu	Vazba na klíčové oblasti rozvoje
<b>VOLNOČASOVÉ AKTIVITY</b>	Podporovat aktivity maminek s malými dětmi	Obec Rychnověk	realizační iniciační	zlepšení infrastruktury a dostupných volnočasových aktivit pro maminky s malými dětmi	zanedbatelné	prostředky obce	průběžně po celé programové období	3
	Podporovat aktivity seniorů	Obec Rychnověk	realizační iniciační	zlepšení infrastruktury a dostupných volnočasových aktivit pro seniory	zanedbatelné	prostředky obce	průběžně po celé programové období	3